



PERIODICO OFICIAL



ORGANO DEL GOBIERNO CONSTITUCIONAL DEL ESTADO LIBRE Y SOBERANO DE TAMAULIPAS

REGISTRO POSTAL
PUBLICACION PERIODICA

Responsable
SECRETARIA GENERAL DE GOBIERNO

PR-TAM-009 09 21
AUTORIZADO POR SEPOMEX

Tomo CXXV

Cd. Victoria, Tam., Miércoles 12 de Abril del 2000.

ANEXO AL P.O. No. 30

PLAN DE DESARROLLO MUNICIPAL DEL MUNICIPIO DE ANTIGUO MORELOS

DIAGNÓSTICO GENERAL

1.- CRONOLOGÍA DE HECHOS HISTÓRICOS.

LA VILLA DE ANTIGUO MORELOS TUVO SUS ORIGENES MUCHO ANTES DE LA LLEGADA DE LOS ESPAÑOLES AL CONTINENTE AMERICANO EN LO QUE HOY SE CONOCE COMO PARTE DE LA HUASTECA TAMAULIPECA EXISTIÓ UN PUEBLO QUE LLEVÓ POR NOMBRE "TAMPEMOLE" QUE QUIERE DECIR LUGAR DEL PAN O DONDE HAY PAN, ES MUY PROBABLE QUE HAYA SIDO EN LOS TERRENOS RECLAMADOS COMO PROPIOS POR LOS ANDRADE MOCTEZUMA DESCENDIENTES DIRECTOS DE MOCTEZUMA XOCOYOTZÍN DE CUAUHEMOC.

EN 1751 SE FUNDÓ LA CONGREGACIÓN DE SAN BALTAZAR EN TIERRAS DE LA ENTONCES FUNDADA HACIENDA DE SAN IGNACIO DEL BUEY, DONDE ANTERIORMENTE HABÍA SIDO LA HACIENDA DE SITIOS DE LA HUASTECA O DE SAN JUAN EVANGELISTA DEL MEZQUITE Y ANEXAS.

AL INICIARSE EN NUESTRO PAÍS LA VIDA INDEPENDIENTE, LOS GOBIERNOS DIERON LOS PRIMEROS PASOS PARA CONVERTIR EL RÉGIMEN COLONIAL EN RÉGIMEN REPUBLICANO Y EN TAMAULIPAS SE DECRETÓ CAMBIAR EL NOMBRE DE CUATRO VILLAS ENTRE ELLAS SAN BALTAZAR Y A PARTIR DEL 27 DE SEPTIEMBRE DE 1828 SE

CAMBIA EL NOMBRE POR VILLA DE MORELOS EN HONOR DE JOSÉ MARÍA MORELOS Y PAVÓN. EN EL AÑO DE 1860 DENTRO DE LOS LIMITES Y COLINDANCIAS DEL MUNICIPIO DE MORELOS; SE FORMÓ UN NUEVO MUNICIPIO CON EL NOMBRE DE NUEVO MORELOS, POR TAL MOTIVO EL 1° DE OCTUBRE DE 1860 A ESTE POBLADO SE LE CONOCE COMO VILLA DE ANTIGUO MORELOS.

2.- MEDIO FÍSICO.

A).- LOCALIZACIÓN GEOGRÁFICA.

EL MUNICIPIO DE ANTIGUO MORELOS SE ENCUENTRA SITUADO EN LA PARTE SUR DEL ESTADO, EN LA REGIÓN CONOCIDA COMO LA HUASTECA TAMAULIPECA, COLINDA AL NORTE CON LOS MUNICIPIOS DE OCAMPO Y EL MANTE; AL SUR CON EL ESTADO DE SAN LUIS POTOSÍ, AL ESTE CON EL MUNICIPIO DE EL MANTE Y AL OESTE CON EL DE NUEVO MORELOS.

SE ENCUENTRA LOCALIZADO ENTRE LOS PARALELOS 22° 23' 10" DE LATITUD NORTE Y A LOS 0° 30' 43" DE LONGITUD OESTE, A UNA ALTURA DE 178 M.S.N.M. CUENTA CON UNA EXTENSIÓN TERRITORIAL DE 712.390 KM. CUADRADOS QUE REPRESENTA EL .89 % DEL TOTAL DE LA ENTIDAD.

B).- OROGRAFÍA.

ESTA REPRESENTADA EN UN 60% POR PENDIENTES FUERTES, CON ALTURAS DE HASTA 750 M.S.N.M., Y AL OESTE CON UNA ALTURA DE 200 M.S.N.M. EL MUNICIPIO SE ENCUENTRA DENTRO DE UN LARGO Y ANGOSTO VALLE QUE FORMAN LAS SIERRAS DE CUCHARAS Y LA DE TANCHIPA HACIA EL ESTE; Y LAS DE CHAMAL Y NICOLÁS PÉREZ POR EL OESTE; LAS DOS PRIMERAS SEPARAN EL

MUNICIPIO DE EL MANTE Y LAS ÚLTIMAS DEL MUNICIPIO DE OCAMPO Y NUEVO MORELOS RESPECTIVAMENTE.

C).- HIDROGRAFÍA

LOS RECURSOS HIDROLÓGICOS SON EL ARROYO EL TAMPEMOLE, EL LAGARTO, LA PIMIENTA Y SANTA LUCIA, QUE CONVERGEN EN EL RÍO GATAS Y DICHS ARROYOS SÓLO SE VEN CON UN GRAN CAUDAL EN ÉPOCA DE LLUVIA, YA QUE NINGUNO ES ABASTECIDO POR MANANTIAL TODOS SON POR ESCURRIMIENTO, ADEMÁS SE CUENTA CON LA PRESA " JOSÉ BERNARDO GUTIÉRREZ DE LARA " MEJOR CONOCIDA COMO PRESA " EL OYUL ", MISMA QUE TIENE UNA CAPACIDAD PARA PROPORCIONAR RIEGO A UN PROMEDIO DE 650 HECTÁREAS DEDICADAS PRINCIPALMENTE AL CULTIVO DE CAÑA DE AZÚCAR.

D).- CLIMA.

EL CLIMA ES CÁLIDO, HUMEDO Y EXTENSO, LA TEMPERATURA MEDIA ANUAL ES DE 20° C. ACRESANTANDOSE EN EL VERANO HASTA 45°C.

EN LO QUE RESPECTA A PRECIPITACIONES PLUVIALES SE REGISTRAN VARIACIONES MUY MARCADAS, TENEMOS AÑOS DE COMPLETA SEQUÍA Y OTROS CON ABUNDANTES PRECIPITACIONES PLUVIALES QUE MEDIAN ENTRE 1500 Y 2000 MM.

LA PRECIPITACIÓN PLUVIAL MEDIA SE ENCUENTRA ENTRE 1200 Y 1500 MM.

LOS VIENTOS DOMINANTES SON EL HUASTECO EN LA PRIMAVERA; EN VERANO OTOÑO E INVIERNO DISMINUYE LA ACTIVIDAD DEL VIENTO.

E): FLORA Y FAUNA.

POR SU UBICACIÓN EN LA SIERRA MADRE ORIENTAL LA VEGETACIÓN PREDOMINANTE ESTÁ CLASIFICADA COMO MATORRAL CRASIROSURIFOLIO, ESPINOSO, MATORRAL BAJO ESPINOSO PREDOMINANDO EN LA PARTE SUR DE ESTE MUNICIPIO, EL BOSQUE CADUSUFOLIO ESPINOSO Y EL MATORRAL MEDIANO SUBINERME; EN EL MUNICIPIO SE ENCUENTRAN RECURSOS MADERABLES COMO CHACA, PALO DE ROSA, OREJON, PALMA, RAJADOR, SOYATE, CHICHARRILLA, AGUACATILLO Y TEPEHUAJE.

DEBIDO A LAS CONDICIONES GEOGRÁFICAS DE NUESTRO MUNICIPIO, ENCONTRAMOS EN ÉL, VENADO COLA BLANCA, AVES Y PEQUEÑOS MAMÍFEROS COMO PUMA, COYOTE, JABALI, GATO MONTES, TEJÓN, ARMADILLO, MAPACHE, ENTRE OTRAS ESPECIES.

F).- POBLACIÓN.

LOS HABITANTES DE ESTA POBLACIÓN SE ENCUENTRAN DISTRIBUIDOS EN UN TOTAL DE 133 LOCALIDADES; DE LAS CUALES 118 SON DE MENOS DE 100 HABITANTES, DOS DESDE 500 A 999 HABITANTES, UNA DE 1000 A 1999 HABITANTES, UNA DE 2500 A 5000 HABITANTES Y 11 LOCALIDADES DE 110 A 499 HABITANTES.

LAS MAYORES CONCENTRACIONES DE POBLACIÓN SE LOCALIZAN EN LA CABECERA MUNICIPAL, CONGREGACIÓN FORTINES Y EN EL EJIDO MÉXICO LIBRE; HABLANDO DE PORCENTAJES REFERIMOS QUE UN 65% DEL TOTAL DE LA POBLACIÓN ES MENOR DE 38 AÑOS DE EDAD Y EL ÍNDICE DE MORTALIDAD ES MUY MÍNIMO, ÉSTA SITUACIÓN PRESENTA CONDICIONES PROPICIAS PARA EL PROGRESO Y DESARROLLO DE TODAS LAS COMUNIDADES.

G).- SERVICIOS.**1: AGUA POTABLE.**

EN ESTE RENGLÓN SOLAMENTE 18 COMUNIDADES MÁS LA CABECERA MUNICIPAL CUENTA CON ESTE SERVICIO AUNQUE ALGUNAS DE ELLAS TIENEN SERIOS PROBLEMAS PARA MANTENERLA CONSTANTE POR SECARSE LAS FUENTES DE ABASTECIMIENTO, LO CUAL PROVOCA TRASTORNOS EN EL SUMINISTRO.

2.- ALCANTARILLADO.

SOLAMENTE ALGUNAS DE LAS COLONIAS DE LA CABECERA MUNICIPAL CUENTAN CON ESTE SERVICIO, PERO NO SE TIENEN CANALIZADAS TODAS LAS DESCARGAS A LA LAGUNA DE OXIDACIÓN POR LO CUAL SE PROVOCA UNA CONTAMINACIÓN AL ARROYO UBICADO AL PONIENTE DEL PUEBLO LO CUAL AFECTA Y CONTAMINA AL PUEBLO MISMO.

3.- ENERGÍA ELÉCTRICA.

EN ESTE RENGLÓN 23 COMUNIDADES CUENTAN CON EL SERVICIO, CONSIDERANDO LA CABECERA MUNICIPAL COMO UNA SOLA COMUNIDAD, ES IMPORTANTE DESTACAR QUE LAS COMUNIDADES QUE NO TIENEN ESTE SERVICIO ES POR CONDICIONES MUY ADVERSAS ENTRE LAS QUE PODEMOS MENCIONAR QUE SON COMUNIDADES MUY ALEJADAS DONDE HABITAN POCAS PERSONAS Y DE ESCASOS RECURSOS.

4.- SEGURIDAD PÚBLICA.

SE CUENTA CON UNA SINDICATURA QUE POR MINISTERIO DE LEY HACE FUNCIONES DE AGENCIA DEL MINISTERIO PÚBLICO, ASÍ MISMO CON UNA DELEGACIÓN DE SEGURIDAD PÚBLICA QUE CUENTA CON 8 ELEMENTOS Y UNA CAMIONETA QUE UTILIZAN COMO PATRULLA LO QUE NO ES SUFICIENTE PARA EL MUNICIPIO, ASÍ MISMO SE CUENTA CON LA DELEGACIÓN DE TRÁNSITO QUE CUENTA CON TRES ELEMENTOS QUE SOLAMENTE ATIENDEN LA CABECERA MUNICIPAL; Y LA JEFATURA DE POLICÍA RURAL QUE SE CONCRETA A LO RELATIVO DEL TRASLADO DEL GANADO, SOLAMENTE EN RARAS OCASIONES BRINDA APOYO A LA POLICÍA MUNICIPAL; SE ENCUENTRA TAMBIÉN EN LA CABECERA MUNICIPAL UN JUZGADO MENOR PARA ATENDER ASUNTOS LEGALES QUE LA LEY ORGÁNICA LE OTORGA.

5.- LIMPIEZA PÚBLICA.-

EN EL MUNICIPIO SE CUENTA SOLAMENTE CON UN BASURERO MUNICIPAL QUE POR LO RETIRADO DE LA CABECERA, SÓLO ES UTILIZADO POR ÉL VEHÍCULO DEL AYUNTAMIENTO QUE RECOLECTA LA BASURA, EN ESTE RENGLÓN SE ATIENDE SOLAMENTE A LA CABECERA MUNICIPAL EN UN 80% APROXIMADAMENTE POR NO CONTAR CON UN VEHÍCULO APROPIADO PARA REALIZAR ESTA FUNCIÓN, EN LAS COMUNIDADES RURALES LA BASURA EN SU INMENSA MAYORÍA ES QUEMADA POR CADA FAMILIA.

6.- RASTROS. -

EN MATERIAS DE RASTROS UNICAMENTE EXISTE EL QUE SE ENCUENTRA UBICADO EN LA COLONIA VOLUNTAD Y TRABAJO DE LA CABECERA MUNICIPAL, ES IMPORTANTE MENCIONAR QUE NO SE CUENTA CON LAS CONDICIONES HIGIÉNICAS

REQUERIDAS POR LA DEPENDENCIA REGULADORA, NO SE TIENE TAMPOCO UN TRANSPORTE SANITARIO PARA LA CARNE; PRODUCE ENTRE LOS HABITANTES DE LA COLONIA UN GRAN MALESTAR POR LOS OLORES DESAGRADABLES Y LA GRAN CANTIDAD DE MOSCAS, EN OTRAS PALABRAS ES UN VERDADERO FOCO DE INFECCIÓN.

7.-PANTEONES.

EL MUNICIPIO DE ANTIGUO MORELOS CUENTA CON 11 PANTEONES DISPERSOS EN EL TERRITORIO EN DIFERENTES COMUNIDADES; NO EXISTE QUIEN ADMINISTRE LOS PANTEONES, YA QUE NI EL AYUNTAMIENTO LO HACE. OTRO ASPECTO INTERESANTE ES QUE TODOS ESTAN DE MANERA IRREGULAR, NO EXISTE DOCUMENTACIÓN LEGAL QUE AMPARE ESTOS TERRENOS.

H).- ASISTENCIA SOCIAL.

1.- SALUD.

EN ESTE IMPORTANTE RENGLÓN EXISTEN SOLAMENTE EN EL MUNICIPIO DOSCENTROS DE SALUD UNO EN EL ÁREA URBANA Y OTRO EN EL ÁREA RURAL; TAMBIÉN SE CUENTA CON TRES CLÍNICAS DEL I.M.S.S., UNA DE RÉGIMEN ORDINARIO EN EL ÁREA URBANA Y LAS OTRAS DOS CLASIFICADAS COMO UNIDADES RURALES.

LOS SERVICIOS PRESTADOS EN EL SECTOR SALUD SON DE MEDICINA PREVENTIVA O DE MEJORAMIENTO DE NIVEL DE VIDA. EXISTEN ADEMÁS MÉDICOS QUE DE MANERA PARTICULAR ATIENDEN TAMBIEN A UN CONSIDERABLE PORCENTAJE DE LA POBLACIÓN; EN GENERAL LOS SERVICIOS DE SALUD CON QUE CUENTA NUESTRO MUNICIPIO ESTAN CONSIDERADOS DE TERCER NIVEL.

2.- VIVIENDA.

EN LA ACTUALIDAD EXISTEN 2480 CASAS PROPIAS Y 169 VIVIENDAS ARRENDADAS APROXIMADAMENTE DE LAS CUALES EL 95% SON DE 1 O 2 CUARTOS. EN MATERIA DE CONSTRUCCIÓN DE LAS VIVIENDAS PREDOMINANTEMENTE SON DE TECHO DE PALMA Y LÁMINA , PAREDES DE TROZO DE PALMA Y MADERA CRIOLLA CON ENJARRE DE TIERRA; ESTE TIPO DE VIVIENDA SE CONSIDERA INADECUADA POR LAS CONDICIONES INSALUBRES QUE PRESENTAN.

3.- EDUCACIÓN.

EN LA ACTUALIDAD TODA LA POBLACIÓN TIENE ACCESO A LA EDUCACIÓN PRIMARIA, LA MAYORÍA A LA EDUCACIÓN PREESCOLAR Y SECUNDARIA.

EN EL, MUNICIPIO EXISTEN INSTITUCIONES DE EDUCACIÓN PREESCOLAR Y PRIMARIA TANTO DE LA DIRECCIÓN DE DESARROLLO REGIONAL EN LA EDUCACIÓN, DEL CONAFE Y DEL INEA; EN LO RELATIVO A LA EDUCACIÓN SECUNDARIA EXISTE UNA SECUNDARIA TÉCNICA EN LA CABECERA MUNICIPAL Y CINCO TELESECUNDARIAS UBICADAS ESTRATEGICAMENTE, LO CUAL PERMITE QUE LA POBLACIÓN QUE TERMINA LA EDUCACIÓN PRIMARIA TENGA OPORTUNIDAD DE CURSAR LA EDUCACIÓN SECUNDARIA. EN ANTIGUO MORELOS SE ENCUENTRA LA EXTENCIÓN No. 4 DE EL CENTRO DE BACHILLERATO TECNOLÓGICO AGROPECUARIO, QUE ESTÁ UBICADO EN EL POBLADO DE LOMA ALTA, MUNICIPIO DE GÓMEZ FARÍAS. DESTACAMOS TAMBIÉN QUE UNA GRAN CANTIDAD DE JÓVENES EMIGRAN DEL MUNICIPIO PARA CURSAR EL BACHILLERATO O PARA ASISTIR A ALGUNA INSTITUCIÓN DE NIVEL SUPERIOR. PARA ELEVAR LOS CONOCIMIENTOS Y LA CULTURA CONTAMOS CON DOS BIBLIOTECAS PÚBLICAS UNA EN LA CABECERA MUNICIPAL Y OTRA EN CONGREGACIÓN FORTINES.

I.-INFRAESTRUCTURA.

1: MEDIOS DE COMUNICACIÓN.

LOS MEDIOS DE COMUNICACIÓN HAN SIDO SIEMPRE FACTORES DETERMINANTES EN EL DESARROLLO DE LAS COMUNIDADES Y NUESTRO MUNICIPIO SE

ENCUENTRA EN UNA SITUACIÓN GEOGRÁFICA PRIVILEGIADA YA QUE ESTA COMUNICADO CON DOS CARRETERAS QUE CRUZAN SU TERRITORIO Y QUE ENTROCAN EN LA CABECERA MUNICIPAL, LA PRIMERA DENOMINADA MÉXICO-LAREDO Y LA SEGUNDA TAMPICO-BARRA DE NAVIDAD QUE VA DE ESTE A OESTE. CUENTA CON CAMINOS DE TERRACERÍA ESTATALES Y CAMINOS RURALES; TIENE RUTAS DE TRANSPORTE FORÁNEO, CORREO, TELEGRAFO; CIRCULAN PERIODICOS DE CD. MANTE Y CD. VICTOREA. A NIVEL MUNICIPAL CUENTA CON UNA UNIDAD DE TRANSPORTE COLECTIVO QUE BENEFICIA A 17 COMUNIDADES HACIENDO 3 RECORRIDOS DIARIOS, ADEMÁS CUENTA CON 11 TAXIS EN SERVICIO PREFERENTEMENTE EN EL DÍA.

TODAS LAS CUMUNIDAES TIENEN ACCESO FÁCIL Y COMUNICACIÓN CON LA CABECERA MUNICIPAL, SOLAMENTE CUANDO SE PROLONGAN LOS DÍAS DE LLUVIA SE EMPIEZA A DIFICULTAR EL ACCESO A LAS DIFERENTES COMUNIDADES DONDE LOS CAMINOS AÚN NO ESTAN EN BUENAS CONDICIONES.

EN LO RELATIVO A TELEFONÍA LA CABECERA CUENTA CON SERVICIO DE LARGA DISTANCIA AUTOMÁTICA, EN EL RESTO DEL MUNICIPIO SÓLO TRES COMUNIDADES CUENTAN CON TELEFONÍA RURAL (CASETA).

2.- PAVIMENTACIÓN.

EN ESTE RENGLÓN EL MUNICIPIO SUFRE DE GRAN ATRAZO, SOLAMENTE CONTAMOS CON 28 CUADRAS DE PAVIMENTACIÓN ASFÁLTICA Y 16 MÁS DE CONCRETO HIDRÁULICO TODO ESTO SÓLO EN LA CABECERA MUNICIPAL.

J).- ACTIVIDADES ECONÓMICAS.

1.-AGRICULTURA.

TIENE DESTINADA UNA SUPERFICIE DE 4,010 HECTÁREAS ABIERTAS AL CULTIVO. DE ÉSTAS , 3,330 SON DE TEMPORAL Y 689 BAJO SISTEMA DE RIEGO. SE SIEMBRAN GRANOS BÁSICOS, SOYA, SORGO, CAÑA DE AZUCAR Y ALGUNAS HORTALIZAS. TAMBIÉN SE CULTIVA EN MENOR ESCALA JITOMATE, CHILE Y CÍTRICOS.

2: GANADERÍA.

LAS PRINCIPALES ESPECIES QUE SE CRÍAN SON GANADO BOVINO, PORCINO, OVINO, CAPRINO Y AVES.

3.- PESCA.

LA ACTIVIDAD PESQUERA SE ENCUENTRA EN LA PRESA "EL OYUL"; EN LA CUAL LA POBLACIÓN OBTIENE PEQUEÑOS PECES PARA EL AUTOCONSUMO.

4.- INDUSTRIA.

DENTRO DE LAS PEQUEÑAS INDÚSTRIAS EXISTENTES LA MAYORÍA ESTAN DEDICADAS A LA TRANSFORMACIÓN DE ALIMENTOS; ADEMÁS DE FÁBRICA DE

BLOCK, TALLERES DE ESTRUCTURAS METÁLICAS Y FABRICACIÓN DE CAL, FÁBRICA DE PILONCILLO, NIXTAMAL Y PALETAS.

5.- MINERÍA.

SE ENCUENTRAN PEQUEÑOS YACIMIENTOS DE MINERALES NO METÁLICOS TALES COMO FLUORITA Y VARITA, PERO QUE POR FALTA DE INVESTIGACIÓN TECNOLÓGICA Y LA INFRAESTRUCTURA NECESARIA NO SE HA EXPLOTADO AL MÁXIMO SU POTENCIAL DE PRODUCCIÓN.

6: TURISMO.

SE LOCALIZA UN CENTRO RECREATIVO DENOMINADO LAS ALBERCAS, EL CUAL CUENTA CON ALBERCAS, PALAPAS, MESAS, ASADORES, TOBOGANES, ETC A 3 KM DE LA POBLACIÓN CERCA DEL EJ. PRAXEDIS GUERRERO HAY UNA GRUTA CON AGUA SUBTERRÁNEA. DESPUÉS DE 1 KM HAY UN MANANTIAL DE AGUA SULFUROSA DE VALOR MEDICINAL, POR OTRO RUMBO A 45 KM. JUNTO AL EJIDO EL REFUGIO EXISTE UN POZO DE AGUAS PERMANENTES, Y A 500 METROS DE AHÍ SE ENCUENTRA UNA DEPRESIÓN EN LA ROCA EN LA QUE TAMBIÉN FLUYE UNA CORRIENTE DE AGUAS CRISTALINAS.

7.- COMERCIO.

CUENTA CON UN MERCADO SOBRE RUEDAS CON TIENDAS RURALES DE LA COMPAÑÍA NACIONAL DE SUBSISTENCIAS POPULARES (CONASUPO); CARNICERÍAS, PANADERÍA, PAPELERÍAS, ETC.

8.-SERVICIOS:

EL MUNICIPIO TIENE GASOLINERÍA, FARMACIA, VETERINARIA, VULCANIZADORA, GRASAS Y LUBRICANTES, REFACCIONARIA, TORNO.

LAS FUENTES DE EMPLEO REPRESENTAN EN EL MUNICIPIO UNA IMPERIOSA NECESIDAD; EL CORTE DE CAÑA SE PROLONGA APROXIMADAMENTE POR 6 MESES EN LA ÉPOCA EN QUE LA ECONOMÍA MUNICIPAL SE ACTIVA POR LOS EMPLEOS DIRECTOS E INDIRECTOS QUE ESTOS REPRESENTAN, LA GANADERÍA PRODUCE EMPLEO DURANTE TODO EL AÑO A UN 3% APROXIMADO DE LA POBLACIÓN ACTIVA, LO CUAL REPRESENTA UN PORCENTAJE MUY BAJO.

POR FALTA DE EMPLEO LA MIGRACIÓN SE HA ACRECENTADO EN LOS ÚLTIMOS 3 AÑOS, NO SOLO A LA FRONTERA DEL ESTADO CON U.S.A. SINO HA DIFERENTES PARTES DEL PAÍS VECINO DEL NORTE Y DESTACA LA EDAD QUE FRUCTUA ENTRE LOS 16 Y 23 AÑOS DE LOS INMIGRANTES.

EL COMERCIO NO REPRESENTA ACTIVIDAD SIGNIFICATIVA EN EL MUNICIPIO POR LA CANTIDAD DE EMPLEOS QUE GENERA YA QUE COMUNMENTE SON ATENDIDOS POR UNA SOLA FAMILIA.

K).- CULTURA Y RECREACIÓN.

SIENDO ANTIGUO MORELOS UN MUNICIPIO EMINENTEMENTE JÓVEN, NO CUENTA CON ACTIVIDADES CULTURALES CONSTANTES, SÓLO EN FESTIVALES ESPECIALES ORGANIZADOS POR ALGUNAS INSTITUCIONES EDUCATIVAS Y DURANTE EL EVENTO DE LA FERIA ANUAL QUE SE CELEBRA EN EL MES DE MARZO.

EN LO QUE A DEPORTES RESPECTA EXISTEN EN TODAS LAS COMUNIDADES CAMPOS DEPORTIVOS IRREGULARES QUE NO ESTÁN EN ÓPTIMAS CONDICIONES, ADEMÁS ALGUNAS COMUNIDADES CUENTAN CON CANCHA PARA LA PRÁCTICA DE BASQUET BOL O VOLEY BOL Y EN LA CABECERA MUNICIPAL SE CUENTA CON UNA

UNIDAD DEPORTIVA DONDE HAY CAMPO DE FUT BOL, BEIS BOL, CANCHA DE BASQUET BOL Y VOLEY BOL.

L).- TURISMO.

EN ESTE RENGLÓN ANTIGUO MORELOS TIENE LUGARES INTERESANTES COMO LA PRESA " EL OYUL " , LAS GRUTAS DEL EJ. PRAXEDIS GUERRERO, LA CUEVA DE LAS CALAVERAS EN LA SIERRA NICOLÁS PEREZ, EL CERRO DENOMINADO " LA PEÑA " EN EL EJ. EL SAUZ; ASÍ MISMO, "EL BOSQUE " QUE SE ENCUENTRA EN EL EJ. EL REFUGIO; LA PLAZA MUNICIPAL, EL TEMPLO DE SAN JOSÉ QUE DATA DEL SIGLO XIX UBICADO AL COSTADO OESTE DE LA PLAZA PRINCIPAL.

EN LA CABECERA SE ENCUENTRAN TRES ESTABLECIMIENTOS DE HOSPEDAJE CONSIDERADOS DE CLASE ECONÓMICA, CON APROXIMADAMENTE 30 HABITACIONES DISPONIBLES.

TAMBIÉN EXISTEN 3 RESTAURANTES Y 15 CENADURIAS Ó PUESTOS DE ANTOJITOS MEXICANOS.

OBJETIVOS

1: TENEMOS COMO OBJETIVO PRIMORDIAL UNA ESTRECHA VINCULACIÓN DE LOS TRES NIVELES DE GOBIERNO CON EL PUEBLO PARA LOGRAR DE MANERA CONJUNTA UN PROGRESO ARMÓNICO, QUE PERMITA EL DESARROLLO QUE LA SOCIEDAD RECLAMA Y ANTIGUO MORELOS NECESITA.

2.- EFICIENTAR LOS RECURSOS AL MAXIMO PARA LOGRAR HACER MAS CON MENOS.

ESTRATEGIAS

1.- CONCIENTIZAREMOS A LA POBLACIÓN EN GENERAL PARA QUE CON HONESTIDAD Y TRANSPARENCIA APORTEN Y MANEJEN LOS RECURSOS DE LAS OBRAS QUE LES BENEFICIARÁN A ELLOS MISMOS.

2.- TENEMOS COMO PRIORIDAD LA CERCANÍA DEL GOBIERNO MUNICIPAL CON EL PUEBLO PARA CONOCER LA REALIDAD DE LAS DEMANDAS Y DARLES EL CAUSE MAS RÁPIDO Y ADECUADO.

METAS

CONSIDERANDO LOS PROCESOS DEMOCRATICOS EFECTUADOS EN LAS DIFERENTES COMUNIDADES PARA LA SELECCIÓN DE LAS OBRAS PRIORITARIAS SE OBTUVIERON LOS SIGUIENTES RESULTADOS QUE CON EL PRESUPUESTO DE LOS GOBIERNOS FEDERAL Y ESTATAL CANALIZEN AL MUNICIPIO Y ADEMÁS LA PARTICIPACIÓN DEL MUNICIPIO Y LOS BENEFICIARIOS SE PODRÁN REALIZAR.

A CONTINUACIÓN SE DETALLAN EL ORDEN DE IMPORTANCIA QUE LA MISMA POBLACIÓN HA DADO A LAS OBRAS CONSIDERANDO SUS PROPIAS NECESIDADES.

- 1.- AGUA POTABLE.
- 2.- ALCANTARILLADO.
- 3.- URBANIZACIÓN. (ARREGLO DE CALLES, CORDONES, BANQUETAS Y PAVIMENTACIÓN).
- 4.- ARREGLO DE CAMINOS RURALES.
- 5.- CONSTRUCCIÓN DE PASOS VEHICULARES.
- 6.- ESCUELA DÍGNA.
- 7.- ALUMBRADO PÚBLICO.

CONSIDERANDO LO ANTERIOR HACEMOS NOTAR QUE NO ESTAN INCLUIDAS ALGUNAS OBRAS QUE POR SU ALTO COSTO, DIFICILMENTE LA POBLACIÓN APORTARÍA LA PARTE QUE LE CORRESPONDIERA Y QUE ADEMÁS POR SU COSTO Y NECESIDAD SON DE GRAN IMPACTO SOCIAL, LAS CUALES SE GESTIONARÁN AL GOBIERNO DEL ESTADO DIRECTAMENTE Y QUE SON:

- DRENAJE DE CONGREGACIÓN FORTINES.
- CARCAMO DE BOMBEO (ZONA PONIENTE DE ANTIGUO MORELOS).
- RASTRO MUNICIPAL.
- ARREGLO DE CAMINO FORTINES-MÉXICO LIBRE.
- ARREGLO DE CAMINO RANCHO LAS PINTAS-EL OLIVO.
- TECHUMBRE EN LA ESCUELA SECUENDARIA TÉCNICA No. 18 EN LA CABECERA MUNICIPAL.
- TECHUMBRE EN LA ESCUELA PRIMARIA JOSÉ MARÍA MORELOS Y PAVÓN EN LA CABECERA MUNICIPAL.
- PAVIMENTACIÓN HIDRAÚLICA Y ASFÁLTICA DE CALLES EN LA CABECERA MUNICIPAL.

LÍNEAS DE ACCIÓN.

I- AGUA POTABLE, ELECTRIFICACIÓN Y ALCANTARILLADO.

AMPLIAR Y EFICIENTIZAR EL SERVICIO ELÉCTRICO Y DE AGUA POTABLE Y ALCANTARILLADO.

SE PONDRÁ ESPECIAL INTERÉS EN RESOLVER DEFINITIVAMENTE ESTOS RUBROS UTILIZANDO RECURSOS PREFERENTEMENTE DE LOS TRES NIVELES DE GOBIERNO.

SE PROPICIARÁ LA PARTICIPACIÓN ORDENADA DE LOS HABITANTES DE CADA COMUNIDAD PARA FACILITAR LA INTRODUCCIÓN DE DICHOS SERVICIOS A LA MAYORÍA DE LA POBLACIÓN.

II.-EDUCACIÓN.

"INCREMENTAR LA CALIDAD DE LA EDUCACIÓN". ÉSTE RUBRO SERÁ PARA LA ADMINISTRACIÓN MUNICIPAL "PRIORIDAD DE PRIORIDADES" Y RESPONDEREMOS CON EFICIENCIA Y CAPACIDAD.

SE GESTIONARÁ ANTE LA DIRECCIÓN DE EDUCACIÓN LA CORRECTA SUPERVISIÓN ESPECIALMENTE EN LOS NIVELES DE PRIMARIA Y SECUNDARIA, CON EL PROPÓSITO DE INCREMENTAR LA CALIDAD EN LA EDUCACIÓN; ASÍ COMO PROMOVER ANTE LAS DEPENDENCIAS PÚBLICAS Y PRIVADAS CORRESPONDIENTES LA APLICACIÓN DE UN MAYOR NÚMERO DE BECAS.

FOMENTAR LA ASOCIACIÓN MUNICIPAL DE PADRES DE FAMILIA CON EL PROPÓSITO DE FORTALECER LA EDUCACIÓN.

PROPONER ANTE LAS INSTANCIAS CORRESPONDIENTES LA CREACIÓN EN ANTIGUO MORELOS, DEL CONSEJO MUNICIPAL DEL DEPORTE EN EDUCACIÓN BÁSICA (COMDEBA).

PROCURAR, QUE LA INFRAESTRUCTURA EDUCATIVA MEJORE CADA DÍA.

PROMOVER ANTE LAS DEPENDENCIAS DE GOBIERNO PARA QUE LAS BIBLIOTECAS PÚBLICAS MUNICIPALES CUENTEN CON UN MAYOR ASERVO BIBLIOGRÁFICO, ASÍ COMO TAMBIÉN, LA CREACIÓN DE OTRAS BIBLIOTECAS PÚBLICAS EN ALGUNAS COMUNIDADES RURALES QUE CARECEN DE ELLAS.

III.- ACTIVIDADES ECONÓMICAS.

A).- AGRICULTURA Y GANADERIA.

AUMENTAR LA PRODUCCIÓN AGRÍCOLA Y GANADERA. EL SECTOR AGROROROPECUARIO ES EL RENGLÓN MÁS IMPORTANTE DEL QUE DEPENDE LA ECONOMÍA DE. NUESTRO MUNICIPIO CON EL FIN DE FORTALECERLO PROPONEMOS LO SIGUIENTE:

SE FOMENTARÁ LA VINCULACIÓN CON LAS DEPENDENCIAS ESTATALES Y FEDERALES, ASÍ COMO PRIVADAS DEL RAMO, PARA PROCURAR LA TECNIFICACIÓN DEL CAMPO MEDIANTE PRESAS, PERFORACIÓN DE POZOS PROFUNDOS PARA EL SISTEMA DE RIEGO, CREANDO UNA ÁREA O DEPARTAMENTO PARA DICHO ASPECTO, LOGRANDO DE ESTA MANERA EL INCREMENTO DE LA PRODUCCIÓN AGRÍCOLA Y GANADERA; ASÍ

MISMO, SE GESTIONARÁ LA AMPLIACIÓN DE BENEFICIARIOS DE LOS PROGRAMAS DE APOYO A LA PRODUCCIÓN.

SE APOYARÁ A LOS PEQUEÑOS COMERCIANTES CON EL FIN DE CREAR MÁS EMPLEOS.

B).- ARTESANÍA.

PROMOVER ANTE LAS DEPENDENCIAS DE GOBIERNO EL APOYO A LOS ARTESANOS PARA SU ORGANIZACIÓN EN FORMAS LEGALES QUE SEAN BENÉFICAS PARA ELLOS; ASÍ MISMO, PARA LA ELABORACIÓN, FÁCIL TRASLADO Y COMERCIALIZACIÓN DE SUS PRODUCTOS.

IV.-EMPLEO.

" FOMENTAR LA CREACIÓN DE EMPLEOS " COMO SE PROPONE EN LOS PUNTOS ANTERIORES SE PONDRÁ ESPECIAL INTERÉS EN LA TECNIFICACIÓN DEL CAMPO Y SE ESPERA QUE COMO CONSECUENCIA SE GENEREN EMPLEOS; ASI TAMBIÉN SE GESTIONARÁ ANTE LAS DEPENDENCIAS CORRESPONDIENTES (ITACE, INEA, ETC.) LA IMPARTICIÓN DE RECURSOS PARA DESEMPLEADOS, CURSOS ACORDES A LAS NECESIDADES DE ANTIGUO MORELOS Y LA REGIÓN, PARA QUE LOS CURSANTES OBTENGAN EMPLEO.

FOMENTAR LA COMERCIALIZACIÓN DE PRODUCTOS LOCALES EN LAS CARRETERAS QUE PASAN POR NUESTRO MUNICIPIO, ASÍ COMO GESTIONAR Y DAR FACILIDADES A EMPRESAS INTERESADAS EN INVERTIR EN ANTIGUO MORELOS.

V.-INTEGRACIÓN FAMILIAR.

"MEJORAR EL DESARROLLO INTEGRAL DE LA FAMILIA ".

RETOMAR LOS PROGRAMAS DE ASISTENCIA SOCIAL CON SOPORTES DE ESTUDIOS SOCIOECONÓMICOS PARA TRATAR DE AUMENTARLOS.

MAYOR ATENCIÓN Y GESTIÓN EN LO QUE SE REFIERE A BECAS DEL PROGRAMA DÍA (DESARROLLO INTEGRAL DEL ADOLESCENTE) Y PROGRESA.

MEJORAR LAS INSTALACIONES DEL DIF (MEJORAR LAS INSTALACIONES Y ATENCION AL PUBLICO).

SEGUIR FOMENTANDO LAS BUENAS RELACIONES CON LAS INSTITUCIONES DE SALUD Y ASISTENCIA SOCIAL PARA CANALIZACIÓN DE ENFERMOS.

CONSIENTIZÁR A LOS LÍDERES Y JEFES DE GRUPO DE LAS COMUNIDADES, BARRIOS Y COLONIAS EN LO QUE SE REFIERE A LA DISTRIBUCIÓN DE LOS BENEFICIARIOS PARA DE ESTA MANERA LOGRAR EL EQUILIBRIO SOCIAL.

COORDINARSE CON LAS DIFERENTES INSTITUCIONES CORRESPONDIENTES PARA ESTABLECER CURSOS EN LAS COMUNIDADES (INEA, ITACE, DIF ESTATAL).

VI.-DEPORTE.

"UNA DE NUESTRAS PREOCUPACIONES HA SIDO Y SERÁ FOMENTAR EL DEPORTE EN TODOS SUS RAMOS".

INICIAR UNA BRIGADA CONTINUA DE MEJORAS A TODAS LAS INSTITUCIONES DEPORTIVAS DEL MUNICIPIO.

DONAR CONTINUAMENTE MATERIAL DEPORTIVO A LAS DIFERENTES DISCIPLINAS PARA EL FOMENTO DE LOS DEPORTES.

PROMOVER LA FORMACIÓN DE SELECCIONES MUNICIPALES Y DARLES FACILIDADES PARA SU FOGUEO EN LA REGIÓN Y ESTADO CON EL PROPÓSITO DE MEJORAR EL NIVEL DEPORTIVO DEL MUNICIPIO.

SE PONDRÁ ESPECIAL INTERÉS EN EL ACONDICIONAMIENTO DE LA UNIDAD DEPORTIVA MUNICIPAL.

VII.-SALUD.

ESTAREMOS EN CONSTANTE COMUNICACIÓN CON LAS AUTORIDADES DE LA SECRETARÍA DE SALUD PARA QUE EN CONJUNTO SE PREVENGAN ENFERMEDADES, Y EPIDEMIAS; ASÍ COMO ATENDER ACCIDENTES Y ENFERMEDADES CASUALES.

REALIZAREMOS CAMPAÑAS DE SALUD Y DESCACHARRIZACIÓN CONSTANTEMENTE PARA PREVENIR ENFERMEDADES.

SE GESTIONARÁ ANTE EL SECTOR EDUCATIVO EL APOYO PARA LA ENSEÑANZA Y DIFUSIÓN DE UNA CULTURA ORIENTADA HACIA LA PREVENCIÓN DE ENFERMEDADES.

SE PROMOVERÁ LA REALIZACIÓN DE CAMPAÑAS CON MÉDICOS ESPECIALISTAS CON LA FINALIDAD DE LLEVAR ATENCIÓN ESPECIALIZADA A LOS PACIENTES DE ESCASOS RECURSOS.

VIII.-PAVIMENTACIÓN.

PROMOVEREMOS CON LOS HABITANTES DE DONDE SEA VIABLE, LA PAVIMENTACIÓN, SU PARTICIPACIÓN EN EL PAGO DE LO QUE LES CORRESPONDE PARA DE ESTA MANERA LOGRAR AVANZAR MÁS.

EN ESTE RUBRO EMPLEAREMOS LOS RECURSOS FEDERALES, ESTATALES Y MUNICIPALES CON MÁXIMA EFICIENCIA PARA LOGRAR HACER MAS CON MENOS.

IX.- LIMPIEZA PÚBLICA.

SE PROCURARÁ EN CONJUNTO CON LAS AUTORIDADES ESTATALES Y FEDERALES LA ADQUISICIÓN DE UNA UNIDAD QUE FACILITE LA TRANSPORTACIÓN DE LA BASURA.

PROCURAREMOS EMPLEAR EL NÚMERO ADECUADO DE PERSONAL PARA DICHA ÁREA Y ESTABLECEREMOS RUTAS DE RECOLECCIÓN EN DÍAS ESPECIFICOS PARA ZONAS ESPECIFICAS.

X.- SEGURIDAD PÚBLICA.

SE CAPACITARÁ A LOS ELEMENTOS DE DICHA INSTITUCIÓN " LEGAL Y FISICAMENTE".

SE GESTIONARÁ ANTE LA DEPENDENCIA DE SEGURIDAD PÚBLICA ESTATAL, MEJOR EQUIPO PARA ELEMENTOS Y VEHÍCULOS.

SE PROCURARÁ REMODELAR ADECUADAMENTE LAS INSTALACIONES.

MEJORAREMOS LOS SALARIOS Y PRESTACIONES A LOS ELEMENTOS DEL DEPARTAMENTO DE SEGURIDAD PUBLICA EN BASE A SU DESARROLLO.

SE TRATARÁ DE VIGILAR CONSTANTEMENTE LOS CAMINOS RURALES EN COORDINACIÓN CON OTRAS CORPORACIONES.

DESLIGAR LA IMPARTICIÓN DE JUSTICIA DE LA ADMINISTRACIÓN MUNICIPAL PARA EVITAR MALOS ENTENDIDOS Y PREFERENCIAS POLÍTICAS.

GESTIONAR UNA AGENCIA DEL MINISTERIO PÚBLICO.

GESTIONAR ANTE LA INSTANCIA CORRESPONDIENTE UNA DEFENSORÍA DE OFICIO.

GESTIONAR ANTE LA SECRETARÍA DE COMUNICACIONES Y TRANSPORTES, SEÑALAMIENTOS ESCOLARES PARA ZONAS PEATONALES Y QUE LA VIGILANCIA DE LA POLICÍA FEDERAL DE CAMINOS SEA MAYOR.

APOYAR CON MAS INTENSIDAD LA EDUCACIÓN VÍAL.

PUGNAR PARA QUE LOS LUGARES TURÍSTICOS DE ANTIGUO MORELOS TENGAN SEÑALAMIENTOS ADECUADOS.

XI.- VIVIENDA.

EFICIENTIZÁR LOS PROGRAMAS DEL GOBIERNO EN ESTE RUBRO PARA QUE LA VIVIENDA EN EL MUNICIPIO MEJORE CADA DÍA.

SE GESTIONARÁ ANTE LAS AUTORIDADES FORESTALES LOS PERMISOS DE TRASPORTACIÓN DE MATERIALES PARA LA CONSTRUCCIÓN DE VIVIENDAS.

PROMOVER ENTRE LOS HABITANTES LA ESCRITURACIÓN DE LOS TERRENOS URBANOS.

XII.- ECOLOGÍA.

LLEVAREMOS ACAVO CAMPAÑAS PUBLICITARIAS DE CONCIENTIZACIÓN EN ESTE RUBRO, EN CONJUNTO CON LAS INSTITUCIONES EDUCATIVAS Y SOCIALES.

CREAR CAMPAÑAS PERMANENTES DE REFORESTACIÓN EN CONJUNTO CON LOS DIFERENTES SECTORES DE LA POBLACIÓN.

BUSCAREMOS LOGRAR QUE SE DÉ LA RESERVA ECOLOGICA DE " EL BOSQUE" DEL EJIDO EL REFUGIO.

XIII.-RASTROS.

GESTIONAREMOS ANTE LA SECRETRÍA DE SALUBRIDAD, CURSOS PARA ESTABLECER CONDICIONES DE SANIDAD E HIGIENE EN EL SACRIFICIO Y MANEJO DE LOS ANIMALES PARA EL CONSUMO HUMANO.

PUGNAREMOS EN CONJUNTO CON LAS AUTORIDADES DE SALUBRIDAD Y DELEGADOS MUNICIPALES QUE SE EVITE LA MATANZA CLANDESTINA DE ANIMALES PARA EL CONSUMO HUMANO.

GESTIONAREMOS ANTE LAS INSTANCIAS CORRESPONDIENTES LOS RECURSOS NECESARIOS PARA CONSTRUIR UN RASTRO CON CONDICIONES MAS HIGIENICAS Y TECNIFICADO.

XIV.-PANTEONES.

SE REALIZARÁN PROGRAMAS DE MANTENIMIENTO CONTINUO A ESTAS ÁREAS QUE FORMAN PARTE DE NUESTRA CULTURA.

SE GESTIONARÁ ANTE LAS DEPENDENCIAS ESTATALES LA REGULARIZACIÓN DE LA DOCUMENTACIÓN DE LOS TERRENOS DESTINADOS A LOS PANTEONES DE ESTE MUNICIPIO.

XV.-TURISMO.

SE GESTIONARÁ ANTE LA SECRETARÍA DE TURISMO, ASESORAMIENTO Y CRÉDITOS PARA LA CONSTRUCCIÓN DE UN PARQUE RECREATIVO EN LA PRESA " EL OYUL ".

FOMENTAR EL DESARROLLO DE LA INFRAESTRUCTURA TURÍSTICA, PROMOVRIENDO UNA ÁMPLIA DIFUSIÓN A LOS LUGARES TURÍSTICOS DE ANTIGUO MORELOS.

XVI.-CULTURA Y RECREACIÓN.

GESTIONAR APOYOS PARA REFORZAR LAS ACTIVIDADES CULTURALES DE LA CASA DE LA CULTURA QUE FUNCIONA EN ESTE MUNICIPIO.

PROMOVER CON RECURSOS DE GOBIERNO Y PARTICIPACIÓN CIUDADANA EL EMBELLECIMIENTO DEL MUNICIPIO CON ESPECIAL INTERÉS EN LAS ENTRADAS DEL MUNICIPIO ASÍ COMO LA PLAZA PRINCIPAL Y EL BOULEVARD

ANTIGUO MORELOS, TAMAULIPAS.**RELACIÓN DE OBRAS PRIORITARIAS.**

COMUNIDAD	OBRA NUMERO 1
1.- RANCHO EL SALVADOR.	ALUMBRADO PUBLICO.
2.- RANCHO SAN JOSE.	PERFORACION DE POZO.
3.- EJIDO LAS FLORES.	PERFORACION DE POZO.
4.- RANCHO EL BARRANCO.	ARREGLO DE CALLES.
5.- EJIDO MORELOS.	ARREGLO DE CALLES.
6.- EJIDO PRAXEDIS GUERRERO.	REHABILITACION DE CAMINO.
7.- EJIDO EL REFUGIO.	REHABILITACION DE CAMINO.
8.- EJIDO CONSTITUCION DE 1917 #1.	EQUIPAMIENTO DE POZO.
9.- EJIDO CONSTITUCION DE 1917 #2.	SISTEMA DE AGUA POTABLE.
10.- RANCHO LOMA NORTE.	AGUA POTABLE.
11.- N.C.P. ADOLFO LOPEZ MATEOS.	PUENTE.
12.- RANCHO LAS PINTAS.	MOLINO PARA NIXTAMAL.
13.- RANCHO EL PACHONCITO.	ADEME DE NORIAS.
14.- PLAN DE SAN LUIS #1.	ELECTRIFICACION.
15.- N.C.P. PLAN DE SAN LUIS #2.	ARREGLO DE CALLES.
16.- EJIDO EL SAUZ.	TERMINACION DE CAMINOS.
17.- RANCHO EL OLIVO.	PERFORACION DE POZO.
18.- EJIDO EL PORVENIR.	ARREGLO DE CALLES.
19.- EJIDO GUADALUPE MAINERO.	SISTEMA DE AGUA POTABLE.
20.- CONG.FORTINES.	DRENAJE.

21.- EJIDO EMILIANO ZAPATA.	ARREGLO DE CALLES.
22.- RANCHO SAN PEDRO DE LOS COYOTES.	REPARACION DE ESCUELA.
23.- EJIDO PUEBLO VIEJO.	REHABILITACION DE CAMINO.
24.- CONG. RANCHO NUEVO.	PUENTE VADO.
25.- AMPL. LA RONCHA.	MOTOBOMBA.
26.- EJIDO SAN ISIDRO DEL PONIENTE.	REHABILITACION DE CAMINOS.
27.- EJIDO MEXICO LIBRE.	PRESA.
28.- BARRIO LA UVA.	REHAB. DE ALUMBRADO PUBLICO.
29.- COL. VOLUNTAD Y TRABAJO.	ARREGLO DE CALLES.
30.- BARRIO LA MISION.	ARREGLO DE CALLES.
31.- BARRIO LA BOLSA.	PAVIMENTACION HIDRAHULICA. (1ª. ETAPA).
32.- COL. UNIDAD DEPORTIVA.	CORDONES Y BANQUETAS.
33.- BARRIO EL TAMARINDO.	AMPLIACION DE DRENAJE.
34.- BARRIO EL CALLEJON.	GUARNICIONES Y BANQUETAS.

COMUNIDAD

- 1.- RANCHO EL SALVADOR.
- 2.- RANCHO SAN JOSE.
- 3.- EJIDO LAS FLORES.
- 4.- RANCHO EL BARRANCO.
- 5.- EJIDO MORELOS.
- 6.- EJIDO PRAXEDIS GUERRERO.

- 7.- EJIDO EL REFUGIO.
- 8.- EJIDO CONSTITUCION DE 1917 #1.
- 9.- EJIDO CONSTITUCION DE 1917 #2.
- 10.- RANCHO LOMA NORTE.
- 11.- N.C.P. ADOLFO LOPEZ MATEOS.
- 12.- RANCHO LAS PINTAS.
- 13.- RANCHO EL PACHONCITO.
- 14.- PLAN DE SAN LUIS #1.
- 15.- N.C.P. PLAN SAN LUIS #2.
- 16.- EJIDO EL SAUZ.
- 17.- RANCHO EL OLIVO.
- 18.- EJIDO EL PORVENIR.
- 19.- EJIDO GUADALUPE MAINERO.
- 20.- CONG.FORTINES.
- 21.- EJIDO EMILIANO ZAPATA.
- 22.- RANCHO SAN PEDRO DE LOS COYOTES.
- 23.- EJIDO PUEBLO VIEJO.

OBRA NUMERO 2

- SALON DE ACTOS.
ELECTRIFICACION ZONA SUR.
ARREGLO DE SALON DE ACTOS.
ESCUELA DIGNA.
SANITARIOS DE ESCUELA.
TELESECUNDARIA, DOS AULAS
Y UN SANITARIO.
PUENTES, VADOS.
REVESTIMIENTO DE CAMINO.
MEJORAMIENTO VIVIENDA.
VIVIENDA DIGNA.
TERMINACION DE NORIA.
ESCUELA DIGNA.
ARREGLO DE CAMINOS.
AGUA POTABLE.
BANQUETAS.
AMPLIACION RED ELECTRICA.
RED DE DISTRIBUCION.
SISTEMA DE RIEGO.
CONSTRUCCION DE AULA.
DRENAJE.
JARDIN DE NIÑOS.
AGUA POTABLE.
CONSTRUCCION DE SANITARIOS.

24.- CONG. RANCHO NUEVO.	MEJORAMIENTO DE VIVIENDA.
25.- AMPL. LA RONCHA.	VIVIENDA DIGNA.
26.- EJIDO SAN ISIDRO DEL PONIENTE.	ALBERGE.
27.- EJIDO MEXICO LIBRE.	PUENTE.
28.- BARRIO LA UVA.	PAVIMENTACION CALLE BRAVO.
29.- COL. VOLUNTAD Y TRABAJO.	DRENAJE.
30.- BARRIO LA MISION.	BANQUETAS.
31.- BARRIO LA BOLSA.	PAVIMENTACION HIDRAULICA 2da. ETAPA.
32.- COL. UNIDAD DEPORTIVA.	REVESTIMIENTO DE CALLES.
33.- BARRIO EL TAMARINDO.	CONSTRUCCION DE BANQUETAS.
34.- BARRIO EL CALLEJON.	CONSTRUCCION DE PUENTE.

COMUNIDAD

- 1.- RANCHO EL SALVADOR.
- 2.- RANCHO SAN JOSE.
- 3.- EJIDO LAS FLORES.
- 4.- RANCHO EL BARRANCO.
- 5.- EJIDO MORELOS.
- 6.- EJIDO PRAXEDIS GUERRERO.
- 7.- EJIDO EL REFUGIO.
- 8.- EJIDO CONSTITUCION DE 1917 #1.
- 9.- EJIDO CONSTITUCION DE 1917 #2.

- 10.- RANCHO LOMA NORTE.
- 11.- N.C.P. ADOLFO LOPEZ MATEOS.
- 12.- RANCHO LAS PINTAS.
- 13.- RANCHO EL PACHONCITO.
- 14.- PLAN DE SAN LUIS #1.
- 15.- N.C.P. PLAN DE SAN LUIS #2.
- 16.- EJIDO EL SAUZ.
- 17.- RANCHO EL OLIVO.
- 18.- EJIDO EL PORVENIR.
- 19.- EJIDO GUADALUPE MAINERO.
- 20.- CONG. FORTINES.
- 21.- EJIDO EMILIANO ZAPATA.
- 22.- RANCHO SAN PEDRO DE LOS COYOTES.
- 23.- EJIDO PUEBLO VIEJO.

OBRA NUMERO 3

- ESCUELA DIGNA.
INFRAESTRUCTURA DEPORTIVA.
ALUMBRADO PUBLICO.
ESCUELA DIGNA.
ARREGLO DE PLAZA.
TELEFONO.
ALBERGUE.
SALON DE ACTOS.
TERMINACION DE CAMINO TRAMO
PRAXEDIS GRO.-1917 #2.
LETRINAS ECOLOGICAS.
ALBERGUE.
MEJORAMIENTO DE VIVIENDA.
VIVIENDA DIGNA.
CASA DE AUXILIOS.
CONSTRUCCION DE PUENTE, VADO.
CLINICA.
ELECTRIFICACION.
DRENAJE.
ARREGLO DE CALLES.
ARREGLO DE CALLES.
PLAZA.
VIVIENDA DIGNA.
ALBERGUE.

24.- CONG. RANCHO NUEVO.	ADEME DE POZO.
25.- AMPL. LA RONCHA.	ARREGLO DE CALLES.
26.- EJIDO SAN ISIDRO DEL PONIENTE.	CANCHA PARA ESCUELA.
27.- EJIDO MEXICO LIBRE.	ALUMBRADO PUBLICO.
28.- BARRIO LA UVA.	VIVIENDA DIGNA.
29.- COL. VOLUNTAD Y TRABAJO.	ARREGLO DE PLAZA.
30.- BARRIO LA MISION.	DRENAJE.
31.- BARRIO LA BOLSA.	PAVIMENTACION HIDRAULICA. (3ª. ETAPA).
32.- COL. UNIDAD DEPORTIVA.	MEJORAMIENTO DE VIVIENDA.
33.- BARRIO DEL TAMARINDO.	PAVIMENTACION HIDRAULICA.
34.- BARRIO DEL CALLEJON.	AMPLIACION DE RED DE DRENAJE.

INTEGRANTES DEL R. AYUNTAMIENTO**1999-2001****ANTIGUO MORELOS, TAMAULIPAS.**

NOMBRE	CARGO
C. JOSE PEDRO MARTINEZ NUÑEZ	PRESIDENTE MUNICIPAL.
C. CALIXTO CASTILLO OCHOA.	PRIMER REGIDOR.
LIC. FLOR DEL ALBA LOPEZ OLVERA.	SEGUNDO REGIDOR.
C. BAUDELIO MENDOZA GONZALEZ.	TERCER REGIDOR.
C. MA. OLIVA MEDINA ESCOBAR.	CUARTO REGIDOR.
C. JUVENTINO CASTILLO INFANTE.	QUINTO REGIDOR.
C. NICOLAS MENDOZA MARTINEZ.	SEXTO REGIDOR.
PROFR. JOSE LUIS MULINA SALAZAR.	SINDICO MUNICIPAL.

R. AYUNTAMIENTO 1999-2001.**ANTIGUO MORELOS, TAMAULIPAS.****FUNCIONARIOS PUBLICOS.**

NOMBRE	CARGO
LIC. JORGE TINAJERO GARCIA.	SECRETARIO DEL AYUNTAMIENTO.
ING. HERMILO ESPRIELLA MELENDEZ.	TESORERO MUNICIPAL.
LIC. JUAN DE DIOS MOYA MUÑOZ.	DIRECTOR DE CATASTRO.
ING. ARTURO IBARRA TORRES.	DIRECTOR DE OBRAS PUBLICAS.
C.P.LUIS ENRIQUE MEDELLIN CASTILLO.	CONTADOR.
C. SAUL ANTONIO BALDERAS BENAVIDES.	AUXILIAR CONTABLE.
C. RICARDO BRIONES LOPEZ.	CONTRALOR INTERNO.
C. MARGARITA ISABEL RODRIGUEZ HERNANDEZ.	OFICIAL ADMINISTRATIVO.
C. FRANCISCA MARTINEZ MARTINEZ.	BIBLIOTECARIA.
C. CARMELA BROGDON CASTILLO.	BIBLIOTECARIA.
LIC. REY DECEL SIERRA MAYORGA.	DELEGADO DE SEGURIDAD PUBLICA
PROFR. NOE ALVARADO TOLEDO.	DIRECTOR DE CULTURA Y DEPORTE
LIC. PABLO HERNANDEZ CONTRERAS.	DIRECTOR DE PRENSA Y
C. NORBERTO MARTINEZ RUBIO.	PUBLICIDAD OFICIAL MAYOR.
C. LILIANA CASTILLO GONZALEZ.	OFICIAL ADMINISTRATIVO.
C. GRACIELA CASTILLO BARRIENTOS.	ENLACE MPAL.DEL PROGRESA.
C. GILBERTO RAGA LEDEZMA.	COORD.DE DES.RURAL Y ECOLOGIA.
C. CELEDONIO BALDERAS SANCHEZ.	COORD.CREDITO A LA PALABRA.
C. JESUS GARCIA LOPEZ.	AUXILIAR DE COMUNICACIÓN SOC.
C. GLORIA CARDENAS ESCOBAR.	AUXILIAR DE CATASTRO.

C. REYNALDO CASTILLO PEREZ.

C. ADRIANA TURRUBIATES M.

JUNTA MPAL. DE RECLUTAMIENTO.

OFICIAL ADMINISTRATIVO.



PERIODICO OFICIAL



ORGANO DEL GOBIERNO CONSTITUCIONAL DEL ESTADO LIBRE Y SOBERANO DE TAMAULIPAS

REGISTRO POSTAL
PUBLICACION PERIODICA

Responsable
SECRETARIA GENERAL DE GOBIERNO

PR-TAM-009 09 21
AUTORIZADO POR SEPOMEX

Tomo CXXIV

Cd. Victoria, Tam. Miércoles 12 de Abril del 2000.

ANEXO AL 30

PLAN MUNICIPAL DE DESARROLLO DEL MUNICIPIO DE BUSTAMANTE, TAMAULIPAS.

1.- PRESENTACIÓN.

El Plan de Desarrollo Municipal es el instrumento básico de planeación que concentra las aspiraciones legítimas de la población y el Programa Anual Operativo que el R. Ayuntamiento de Bustamante pretende llevar a cabo con el apoyo del Gobierno Estatal y Federal. Constituye un esfuerzo de planeación democrática que recopila las demandas expresadas a durante los foros de consulta popular y los compromisos que las autoridades han contraído con diversos sectores sociales de la población, y que se pretenden cumplir durante la gestión administrativa que inició el 1° de enero de 1999 y concluirá el 31 de diciembre de 2001.

Dentro de este contexto y con el propósito de dar cumplimiento a lo estipulado por la Ley Estatal de Planeación en su artículos 24 y el Código Municipal vigente, mismos que señalan que los ayuntamientos deberán elaborar sus Planes de Desarrollo Municipal en un plazo de cuatro meses a partir de la fecha de la toma de posesión, a continuación, el R. Ayuntamiento de Bustamante, Tamaulipas, presenta el Plan de Desarrollo Municipal 1999-2001.

El documento está integrado por un Diagnóstico General que pretende reflejar la situación actual del Municipio, incluye el análisis de los aspectos de desarrollo económico y social, además establece los objetivos, estrategias y líneas de acción que se llevarán a cabo durante los próximos tres años.

El Plan de Desarrollo Municipal de Bustamante, será el instrumento normativo del quehacer del R. Ayuntamiento dentro del período 1999-2001. El documento es de carácter dinámico y se actualizará periódicamente y de acuerdo a las nuevas prioridades que surjan en el seno del COPLADEM.

El COPLADEM, tiene como objetivo fundamental regular el proceso de planeación municipal y, en particular, promover y coadyuvar a la formulación, instrumentación, control y evaluación del Plan Municipal de Desarrollo y de los programas que de él se deriven, buscando compatibilizar y coordinar en el ámbito local, los esfuerzos y acciones que lleven a cabo el Gobierno Federal, Estatal y Municipal, así como los sectores social y privado.

2.- INTRODUCCIÓN.

Bustamante es un municipio eminentemente agropecuario, que en su totalidad, la disponibilidad de tierras productivas son de temporal y con un régimen de tenencia de la tierra predominantemente ejidal.

Las condiciones climatológicas, la falta de infraestructura y recursos para la producción han convertido a la actividad agropecuaria en una actividad de subsistencia y de autoconsumo.

Ante la ausencia de riqueza generada por la vocación productiva, la población ha emigrado temporal o permanentemente hacia otras partes, especialmente a Cd. Victoria, Monterrey, ciudades fronterizas y hacia los Estados Unidos.

En el período 1980-1990, es decir, una década, la población del municipio creció en un 5%, este fenómeno refleja que las condiciones de vida no son las más apropiadas.

El R. Ayuntamiento 1999-2001, preocupado por el desarrollo municipal y el bienestar de su población, se compromete a trabajar responsablemente para mejorar las condiciones de vida a través del fortalecimiento de las actividades agropecuarias, gestionar apoyos institucionales, promover la diversificación productiva y ampliar la cobertura de atención de los servicios básicos en educación, salud, agua potable y electrificación.

Como parte del desarrollo integral del municipio, se promoverá la realización periódica de eventos de tipo cultural, artístico y deportivo; se tratará de motivar la participación de todas y cada una de las localidades del municipio, teniendo como resultado apoyar a los participantes que más destaquen y nos representen en eventos regionales y estatales, así como preparar con entusiasmo y amplia participación la celebración de eventos cívicos.

Como parte de la nueva visión que se tiene del municipio, es importante considerar la promoción del establecimiento de empresas maquiladoras y la diversificación de la planta productiva.

3.- DIAGNÓSTICO.

3.1.- Evolución Histórica.

El 26 de mayo de 1746, Jacinto de Salazar pidió a don José de Escandón permiso para fundar un real de minas llamado del Pantano o de los Infantes, ya que con antelación tenía noticias de los placeres auríferos y de otros minerales de la región. El colonizador de las Tamaulipas concedió la aprobación y en el año de 1749 recibió el nombre de Real de los Infantes y el 27 de octubre de 1828 por decreto del Congreso del Estado, se le designó con el título de villa de Bustamante en honor al prócer de la Independencia, Anastasio Bustamante.

Entre los personajes ilustres nativos de esta Villa destaca el Profesor y General Alberto Carrera Torres, héroe revolucionario que en 1913 expidió la Ley Ejecutiva de Reparto de Tierras, primer ordenamiento legal agrario en la República Mexicana.

3.2.- Localización

El Municipio de Bustamante se encuentra ubicado en la parte suroeste del Estado de Tamaulipas. Cuenta con una extensión territorial de 1,382.78 km cuadrados, que representa el 1.73 por ciento del total de la Entidad y por la superficie territorial ocupa el vigésimo sexto lugar. Colinda al norte con los municipios de Miquihuana y Jaumave; al sur el de Tula; al oriente con Palmillas y al Poniente con los estados vecinos de Nuevo León y San Luis Potosí. Su cabecera municipal se encuentra ubicada a los 23°25' latitud norte y a los 99 ° 47 longitud oeste, a una altitud de 1,718 metros sobre el nivel del mar.

El municipio está integrado por 29 localidades, de las cuales las más importantes son: Villa Bustamante, "Calabacillas", "Gral. Felipe Angeles", "Magdaleno Aguilar", "El Aguacate" y "Las Antonias"; en conjunto las 6 localidades tienen el 56% de la población total del Municipio.

3.3.- Hidrografía.

Bustamante cuenta con arroyos no permanentes, sólo en tiempos de lluvia corre agua superficial. Es el municipio que está mayormente afectado por el problema del agua en todo el estado de Tamaulipas. El 80% de sus comunidades no tienen agua de buena calidad para uso doméstico, dependen del agua de las lluvias, la cual es errática y limitada a pocos meses. Pocos ejidos tienen manantiales, solo uno (Calabacillas) dispone de un pozo y el resto se abastece de aljibes, cuya agua es de mala calidad, y del reparto que les proporcionan los carros tanque.

3.4.- Orografía.

El Municipio abarca una gran extensión de la Sierra Madre Oriental, aproximadamente el 85% comprende la zona accidentada; las zonas semiplanas constituyen el 3% y el 12% restante son áreas planas. La parte accidentada se localiza al centro del municipio y las zonas planas en el poniente.

3.5.- Clima.

Conforme a la clasificación de Köppen, se presentan dos tipos de clima: uno semicálido, subhúmedo y el otro semicálido seco. Los meses más calurosos se presentan del mes de mayo al mes de agosto y la dirección de los vientos es generalmente del sureste al suroeste en el verano, y del norte en tiempo de invierno.

La temperatura media anual es de 18 ° C, presentándose las temperaturas mínimas de 0 ° C y máximas de 36 ° C, con una precipitación media anual de 470 milímetros.

3.6.- Flora y Fauna.

Por sus características climatológicas y de relieve, predominan en su mayor parte los matorrales crasirosifolio espinoso y matorrales bajo espinoso. Existen animales, tales como coyote, venado, codorniz, correcaminos y paloma ala blanca, entre otros.

3.7.- Composición Demográfica.

De acuerdo a los datos de Censo de Población y Vivienda 1995, el Municipio de Bustamante tenía una población de 8,198 habitantes, que representó el .32 % de la población total del Estado.

Los registros de los censos de población de 1970 y 1980 se mantuvieron prácticamente sin movimiento 7,527 y 7,700 habitantes respectivamente, en el período 1990-1995 esta tendencia se mantuvo al registrarse un aumento del 2 %, lo cual reflejó una densidad poblacional de 5.9 habitantes por kilómetro cuadrado.

Analizando la población por grupos de edad y sexo, se observa que el Municipio es eminentemente joven, el 45% de ésta se encuentra entre los 0 y 15 años de edad; por lo que respecta al sexo, se advierte una distribución ligeramente mayor en el número de hombres, 4,304 contra 3,894 mujeres, lo que da un índice de masculinidad de 1.10..

De acuerdo al Conteo'95, el grueso de la población, 84%, se concentra en comunidades rurales y únicamente el 16% habita en la Cabecera Municipal, que también debe de considerarse como rural. Destacan por el tamaño de su población las comunidades de Calabacillas con 1,031 habitantes y "Gral. Felipe Angeles", con 738 habitantes.

3.8.- Población Económicamente Activa.

Para 1995, la población de 12 años y más era de 5,691 habitantes, es decir el 69% de la población total municipal, de ellos sólo 1,941 integran la Población Económicamente Activa (PEA).

Por rama de actividad se observa que 951 personas, 49% de la PEA total, se dedican a las actividades relacionadas con la agricultura, ganadería y caza; la industria manufacturera registró 691 personas, que significó el 35% y el sector comercio y servicios registró 169 que representó el 8%.

4.- DESARROLLO ECONÓMICO

El Municipio de Bustamante es eminentemente agropecuario, la población dedicada a esta rama de actividad se caracteriza por ser de autoempleo, empleo por jornal y por registrar un alto índice de emigración temporal para ocuparse, tanto en lugares nacionales como de los Estados Unidos.

Los Censos Económicos de 1994 registraron 43 unidades económicas, con apenas 54 empleos generados. Los establecimientos de manufactura fueron 12, con 12 empleos; los del comercio fueron 22, con 33 empleos y los de servicio 9, con igual número de empresas.

A los empleos registrados por los censos económicos, habrá que agregar las 97 plazas del magisterio, lo que significaría para 1994 un total de 151 empleos permanentes.

4.1.- Agricultura.

La actividad agrícola en el Municipio se realiza en su mayor parte a nivel de subsistencia. Tradicionalmente el maíz y el frijol constituyen los principales cultivos.

En 1998 se destinó a la agricultura un total de 9,133 hectáreas, que representa el 6.5% de la extensión total, de las cuales el 100% son de temporal.

Durante los ciclos agrícolas otoño-invierno (1997-1998) y primavera-verano de 1998, se sembraron un total de 3,256 hectáreas de maíz y 150 de frijol.

Por lo que se refiere al uso de insumos y tecnología, la mayor parte de los productores no emplean insecticidas y fertilizantes; los implementos y métodos agrícolas que se utilizan son rudimentarios como tiros de bestias o yunta y semilla criolla.

4.2.- Ganadería.

El 80% del territorio municipal, 110,964 hectáreas de agostadero se dedican a la actividad pecuaria.

Por las condiciones geográficas sobresale la cría de ganado caprino y bovino criollo de bajo rendimiento y cruza de cebú.

En 1995, el censo ganadero registró un total de 27,526 cabezas de ganado, de las cuales 4,027 eran bovinos, 19,262 caprinos, 3,669 porcinos, 568 ovinos y 3,723 equinos, además de 70 colmenas y 3,546 aves. El valor de la población ganadera se estima sea superior a los

12.5 millones de pesos, donde el mayor valor le corresponde al ganado bovino. Por lo que respecta a la producción de carne, anualmente se produce un promedio de 292 toneladas de bovino y 52 de caprino.

4.3.- Forestal.

En 1998 la superficie destinada a la actividad forestal fue de 117,520 hectáreas; el municipio carece de recursos forestales maderables y solamente se lleva a cabo la explotación de los no maderables, destacando la lechugüilla y la palma zamandoca; se estima una producción anual de 80 toneladas de fibra de lechugilla.

4.4.- Comercio y Servicios.

La actividad comercial es sumamente limitada. Para el abasto popular, se cuenta con 14 concesionarios de tiendas CONASUPO, de las cuales 13 se localizan en el área rural y 1 en la Cabecera Municipal, las cuales se surten del Almacén Rural ubicado en Cd. Tula, Tam.

5.- DESARROLLO SOCIAL.

5.1.- Educación, Cultura. Deporte y Recreación

El sistema de educación formal está integrado por 41 centros de estudios que concentran un total de 2,083 alumnos y 105 maestros, distribuidos de la siguiente manera:

NIVEL	PLANTELES	MAESTROS	ALUMNOS
PREESCOLAR	14	16	272
PRIMARIA	22	63	1,457
SECUNDARIA	7	23	307
BACHILLERATO	1	3	47
TOTAL	46	108	2,083

Se puede considerar que el nivel de educación primaria esta completamente atendido; sin embargo, se tiene deficiencia en atención preescolar y se contrae la demanda en los niveles medio básico y medio superior.

El Municipio cuenta con una infraestructura que satisface razonablemente las necesidades de la población y de los deportes que se practican, como son: futbol, basquetbol y volibol.

La mayor parte de las actividades deportivas son promovidas por la Presidencia Municipal y las autoridades educativas, quienes organizan torneos periódicamente.

5.2.- Salud.

La población del Municipio de Bustamante recibe atención médica a través de los Servicios Coordinados de Salud (SSA), que dispone de un Centro de Salud Rural Concentrado, en la cabecera municipal, también existen Unidades Auxiliares de Salud en las localidades de las "Albercas" y "San Antonio de Padua"; el Instituto Mexicano del Seguro social (IMSS) cuenta con co 3 unidades médicas del sistema IMSS-SOLIDARIDAD en las comunidades de "Calabacilla", "Magdaleno Aguilar" y "Llano y Anexas".

Por lo que respecta a las causas de morbilidad que más se presentan en el Municipio para 1995, están en primer término las infecciones respiratorias siguiendo en orden de importancia las infecciones intestinales.

El servicio de salud cubre todas las localidades del municipio.

Dos instituciones atienden los servicios con unidades medicas, personal especializado y servicios básicos: la secretaria de salud (SSA) con tres unidades auxiliares de salud y el instituto mexicano del seguro social -solidaridad (IMSS- sol) con otras tres unidades medico rurales.

Además de médicos y enfermeras, existe un numeroso grupo de auxiliares y promotores de salud.

Las causas de morbilidad en el municipio son: respiratorias, diarreicas, amibianas, infecciones urinarias, ascariasis

En mortalidad en 1996 se registraron 21 defunciones debido a:, enfermedades del corazón, cerebro vasculares (hipertensión), bronquitis crónica, accidentes, homicidios y lesiones infligidas, infecciones intestinales, diabetes mellitus

El DIF municipal reporta 800 despensas mensuales a todos los ejidos del municipio, con excepción de joya del quiote por problemas administrativos. además, reparte desayunos diarios a toda la población escolar de los jardines de niños y de las escuelas primarias.

Solamente en el ejido el aguacate hubo una epidemia de varicela el año pasado.

Hay campañas de vacunación y capacitación en planificación familiar, ambas con bastante aceptación y éxito.

5.3.- Vivienda.

De acuerdo al los datos del Conte'95, el municipio contaba con un total de 1,417 viviendas, de las cuales solamente 1,035 (73 %) disponen de agua entubada dentro de la vivienda, en el patio o mediante llave pública o hidrante; el 78 % (1,104) disponen de energía eléctrica y solo el 1.4 % (21) disponen drenaje.

El material utilizado en la construcción de la vivienda son: pisos de cemento 723 viviendas (53%), pisos de tierra 650 (47%); paredes de adobe 1,046, es decir el 75%; en lo que se refiere a techos, el que predomina es el de losa de concreto con 427, le sigue en importancia el uso de lámina de galvanizada con 313 y finalmente 367 con otros materiales regionales.

En 1263 viviendas encuestadas, son predominantes los pisos de tierra 677, (53.60%). el 46.3% son de cemento.

El 85.19% de los muros son de adobe (1076). de block el 2.61 % (33), de madera el 1.10% (14) y de otros el 1 1.08% (140).

predominan los techos de lamina, 43.31% (547), de concreto son el 27% (341), de soyate el 22.80% (288) y de otros el 6.02% (76).

En lo que se refiere a instalaciones sanitarias, 53 viviendas el 4.20% disponen de agua ; 528 (41.80%) tienen letrinas; 335, (26..52%) tienen pozo negro y ningún servicio higiénico 404 (31.99%)

Existen muchas viviendas deshabitadas o en ruinas, algunas de ellas rezagos del sistema de hacienda.

La energía eléctrica cada vez se extiende a todas las viviendas del municipio únicamente en los ejidos joya del quiote y nuevo progreso 18 familias no la tienen.

El 50% de las calles de la cabecera municipal disponen de drenaje. en Calabacillas esta en marcha la instalación de agua para consumo humano con tomas domiciliarias.

Año con año se han ido mejorando las viviendas, debido a una serie de programas de bienestar social.

5.4.- Agua Potable.

Al 31 de diciembre de 1998 la Comisión Estatal de Agua Potable y Alcantarillado, registró para el Municipio de Bustamante un total de 13 sistemas de agua, en beneficio de 14 localidades y 990 tomas domésticas. para 1996 en recorrido de todo el municipio, se detectó que el número de comunidades que no cuentan con el servicio son 18. Los

requerimientos de abastecimiento de agua entubada en el municipio son extremadamente urgentes y necesarios.

5.5.- Energía Eléctrica.

De Acuerdo a los datos del XI Censo de Población y Vivienda, el 70% de las viviendas disponen de energía eléctrica. Para 1996, la Superintendencia de la Comisión Federal de Energía Eléctrica registró a 20 comunidades que cuentan con el servicio. Para 1998, en recorrido por el municipio se detectó a 3 comunidades carecen de tan importante servicio.

Los requerimientos que se detectaron sobre electrificación se relacionan con la introducción y ampliación de la energía eléctrica.

5.6.- Comunicaciones.

5.6.1.- Vías de Comunicación.

El camino de terracería que representa el 82 % de longitud caminera, permite comunicar a casi todas las comunidades y rancherías con la carretera recientemente construída de una longitud de 29 km. y ésta con la carretera federal 101, la cual cruza el municipio en la parte sur un tramo de 6 km.

La carretera federal No. 101 representa el eje de comunicación que enlaza hacia el norte con Cd. Victoria y hacia el sur con San Luis Potosí.

5.6.2.- Medios de Comunicación.

El Municipio cuenta con los servicios postal y telefonía rural, éste último en las comunidades de Villa Bustamante, Felipe Angeles y Calabacillas. La Presidencia Municipal cuenta con equipo de radio en frecuencia modulada, que está conectado al sistema de Radio Gobierno.

1.- La microregión oriente

Esta microregión tiene una superficie de 41.908.28 ha., el 33.30% del total del municipio. su población es de 4028 habitantes, 582 familias, 603 ejidatarios, 263 avecindados y 26 colonos.

La precipitación media anual en la microregión es de 500 mm, la temperatura media máxima es de 27° c y la media mínima de 6°c.

En ella existen ocho localidades en las cuales hay siete ejidos y una colonia y la cabecera municipal :Villa de Bustamante, Ejido Bustamante, Ejido San Rafael de Álamos, Colonia "Abdon Trejo Nava", Ejido Calabacillas, Ejido Felipe Ángeles. Ejido El Aguacate, Ejido San Miguel de Waldo, ejido Gabino Vázquez

Acciones jerarquizadas de corto y mediano plazo

a. acciones para el mejoramiento de la calidad de vida

- **Atención a la desnutrición infantil**

- La microregión cuenta con 205 niños de 2 y 5 años, de los cuales 140 son normales, 43 con desnutrición leve, 5 moderados, 7 severa y 10 en sobrepeso.
- En total hay 55 niños con desnutrición, el 27% del total de la población de niños en esas edades.
- Es necesario un programa de acción inmediata para atender a cada una de las 55 familias donde proceden estos niños desnutridos, primero en base a una verificación de sus condiciones por parte de los promotores de salud de los centro de salud mas importantes del municipio, (la cabecera municipal y Calabacillas). posteriormente en acciones de asistencia, apoyo y vigilancia para abatir este problema.

- **Suministro de agua**

- Esta microregión es la que esta en mejor situación en captación y servicio de agua para uso domestico.
- La mayoría de los ejidos tienen manantiales que les brindan agua en buenas condiciones para consumo humano. la cabecera municipal ofrece servicio domiciliario y se esta instalando igual servicio en el ejido Calabacillas.

- La cabecera municipal tiene actualmente limitado el suministro de agua (solo 2 hrs diarias) por lo que es conveniente incrementar su abastecimiento lo que puede lograrse mediante la perforación de pozos en la "Joya de Herrera" en los sitios indicados en el estudio.
- Es posible y necesario realizar acciones de bajo costo para suministrar agua para uso domestico en cada vivienda de los ejidos El Aguacate, Felipe Ángeles y San Miguel de Waldo

- **Analfabetismo**

- En la microregión existen 260 analfabetos, el 10.61 % del total de la población. el mayor numero esta en la cabecera municipal y Calabacillas los dos centros poblados mas importantes.
- Un programa especial e innovador a cargo de los maestros y alumnos del bachillerato y la secundaria, organizados en brigadas de alfabetización y con el apoyo de las comunidades y sus autoridades ejidales, permitirá disminuir a corto plazo el numero de analfabetos.

- **Mejoramiento de la vivienda**

- De las 582 viviendas en la microregión el 53.60 % de ellas (297) tienen piso de tierra y 285 de cemento. el 85.19% tiene muros de adobe (495), de block el 2.61% (15) y de madera el 1.10% (6) y de otros materiales el 11.08% (64). predominan los techos de lamina (328 viviendas), y de soyate son 124, 107 de concreto, 23 de otros.
- En instalaciones sanitarias 52 viviendas tienen agua a domicilio, lo que no ocurre con ninguna de las otras dos microregiones, la mayoría concentradas en la cabecera municipal. 269 viviendas tienen letrina, 170 pozo negro y 143 ninguna instalación.
- Esta situación plantea un problema importante que requiere ser atendida con un vasto programa de acciones de corto y mediano plazo para mejorar la vivienda en esta microregión que tiene posibilidades de recursos, además de que las familias tienen conciencia y animo para colaborar en esta tarea.
- En la comunidad de Calabacillas con motivo de la instalación de tomas domiciliarias de agua para consumo doméstico e iniciación del sistema de drenaje existe un marcado interés para participar en programas de mejoramiento a las viviendas el que conviene iniciar de inmediato, atendiendo en primera instancia, la construcción de pisos de cemento para substituir los pisos de tierra.

- **Atención a la salud pública**

- En la cabecera municipal y en el ejido Calabacillas están los dos servicios de salud del municipio más importantes; ésta microregión es la mejor atendida. La unidad médica de la SSA, en Bustamante atiende a los dos ejidos que la integran y los habitantes de la colonia, así como a la población que vive en la cabecera municipal. Además por la cercanía, atiende al ejido Felipe Ángeles que tiene la tercera población del municipio y al ejido El Aguacate. En el ejido Calabacillas la unidad médica del IMSS sólo atiende al ejido San Miguel de Waldo, solamente el ejido Gabino Vázquez está fuera de este círculo, sus pobladores acuden a la colonia "La Peña" en el municipio de Miquihuana. Ambas unidades de salud están bien equipadas y tienen una vasta experiencia de más de 15 años, realizando además, campañas y cursos de capacitación con auxiliares y promotores de salud. Atiende también de manera muy cuidadosa la detección, control y seguimiento de los casos de desnutrición.
- Este servicio de salud que cubre casi todas las comunidades del municipio, requiere de un programa inmediato de apoyo para modernizar sus servicios y lograr que sean autosuficientes en todo para atender a más de 8000 habitantes del municipio.

b. Acciones para el mejoramiento del ingreso campesino

El ingreso promedio de las 582 familias de la microregión es de 21.69 pesos diarios, menos que el de la microregión centro y mejor que la región poniente. el ejido que tiene el mejor ingreso promedio diario es San Rafael de Álamos, seguido de San Miguel de Waldo que sobrepasa los 28 pesos diarios. el ejido Bustamante es el que tiene el menor ingreso, 18.82 pesos. El mayor ingreso de todos los ejidos proviene del trabajo de la fibra de la lechuguilla.

- **Aprovechamiento forestal**

- El promedio de ingreso medio diario por recolección es de 17.19 pesos, actividad que ocupa a más del 60% de los jefes de familia.
- En la cabecera municipal radican los mayores centros de acopio del ixtle, las tiendas de propietarios privados comerciantes y las dos tiendas comunales. por ellos se canalizan las mayores ventas y comercialización del ixtle.

2- La microregión central.

Esta integrada por 10 ejidos y 2 poblados. sus 12 comunidades son las siguientes: Llano y Anexas, Poblado La Cardoncita, Poblado Los Tanques, Las Antonias, Magdalena Aguilar, La Verdolaga, El Caracol, Plutarco Elías Calles, Joya De Herrera, El Macuate, Joya Del Quiote, Montevideo

La superficie total de la microregión es de 65,584.14 ha., equivalente al 52.12% de la superficie total del municipio. la población es de 2,614 habitantes, el 32% de la población total del municipio, que la conforman 590 familias 0554 ejidatarios y 71 avecindados).

La precipitación media anual es de 400 mm, la temperatura media máxima es de 27°C y la media mínima de 6°C.

Acciones jerarquizadas de corto y mediano plazo.

A. Acciones para el mejoramiento de la calidad de vida.

- **Atención a la desnutrición infantil.**

- De los 819 niños entre 2 y 5 años en el municipio, la encuesta realizada abarco 550 niños, de los cuales 167 corresponden a esta microregión, el 80%, de ellos (132) son normales, 8 con desnutrición leve, 5 severa y 22 con sobrepeso.
- Es necesario un programa de acción para tratar de inmediato los 13 casos de desnutrición leve y severa, atendiendo con despensas extraordinarias a sus familias,

- **Suministro de agua.**

- Solamente dos ejidos tienen agua para uso domestico procedente de manantiales, Las Antonias y Joya Del Quiote. este último recibe agua del ejido Celso Huerta del municipio de Tula. otros dos ejidos son abastecidos con regular frecuencia por la cisterna de CONAZA y las 8 comunidades restantes se proveen del agua retenida en aljibes, cuya calidad es mala.
- De inmediato seria recomendable que el carro cisterna de CONAZA abasteciera permanentemente esta microregión central y que se iniciara un programa de mejoramiento de aljibes para mejorar la calidad del agua que consumen en uso doméstico. éstas mejoras comprenden

* Cerco a toda el área de captación.

- * Dotación de filtros en la línea de descarga.
- * Instalación de equipo que elimine las bacterias nacidas del agua.

- A mediano plazo al igual que la microregión poniente, deberá procederse a la perforación de pozos en los sitios indicados en el estudio para construir un sistema regional de abastecimiento de agua tanto para el consumo doméstico como para abrebadero.

- **Analfabetismo.**

- Los 265 analfabetos 15.22% del total de la microregión podrán ser alfabetizados mediante el concurso de un programa especial de educación de adultos aunado a una campaña propiciada por los maestros y alumnos de la telesecundaria existente en la región.
- En el caso de los analfabetos en edad escolar y adolescentes que son los menos, éstas acciones serán prioritarias.

- **Mejoramiento de la vivienda.**

- En las 428 viviendas de la microregión 247 (57.48%) tienen pisos de tierra y 181 de cemento. para ello es necesario iniciar de inmediato un programa de acciones y actividades que erradiquen en el corto plazo los pisos de tierra, a fin de contribuir a preservar la salud y la higiene.
- 340 viviendas (79.44%) tienen muros de adobe, 11 de madera, 5 de block y 72 con otros materiales. el programa de mejoramiento a la vivienda deberá continuar con el mejoramiento de los muros actualmente precarios.
- 161 viviendas (37.62%) tienen techos de lamina, 123 (28.74%) de concreto, 100 (23.36) de soyate y 34 de otros materiales. debe tenderse a uniformizar con techos de lamina.
- El 36.45% (156 viviendas) no tienen ningún servicio sanitario, el 33.88% (145) posee letrinas y el 30.61 % (131) pozo negro. Este es otro problema que puede ser solucionado demandando de inmediato el apoyo de los programas establecidos.
- La encuesta realizada preciso que en las 428 viviendas las familias crían 3,752 aves de corral y 769 cerdos y poseen 4,538 cabras, 530 vacas, 24 ovejas, 564 caballos, 97 mulas, 382 burros; animales que utilizan corrales contiguos a las viviendas. Esto plantea un doble problema: creación de espacios especiales para los corrales de los animales y

B. Acciones para el mejoramiento del ingreso campesino

El ingreso promedio de esta microregión es de 23.34 pesos diarios, muy por debajo de la línea de pobreza que equivale a 2 salarios mínimos. sin embargo, existe una diferenciación entre 3 ejidos, La Higuera, Nuevo Progreso y San José de las flores, que ocupan el rango de ingresos mas alto, seguido a nivel intermedio por el ejido San Antonio de padua y sus 2 poblados anexos y en menor rango por el ejido Las Albercas.

- **Aprovechamiento forestal.**

- El promedio del ingreso familiar por actividades forestales es de 12.41 pesos diarios proveniente del tallado de la lechuguilla casi en un 100%. la recolección del piñón no es significativa en la microregión.
- Solamente tres de las localidades tienen sus mayores ingresos de la venta del ixtle de la lechuguilla en relación al ingreso de las otras actividades productivas. cinco comunidades son las que dedican mas tiempo al tallado de la lechuguilla.
- Es necesario un programa de acción que aprovechando los mejores precios de la venta del ixtle, debido a la competencia de dos empresas privadas, fomente su recolección y su valor agregado, dado que sus ingresos constituyen junto con los provenientes de las actividades ganaderas sus dos fuentes principales.
- Incorporar nuevas técnicas para el mejor aprovechamiento de la lechuguilla y para evitar accidentes graves a los talladores.
- Establecer un programa de acción para el uso racional de la fibra de la lechuguilla, fomentando su conservación y evitando su destrucción.
- Definir las necesidades, a nivel de comunidad, de reforestación con lechuguilla, pino piñonero, frutales en traspatio y repastizacion en las zonas sobrepastoreadas, para incluir dichas acciones dentro de los programas del plan nacional de reforestación que esta en ejecución.

Dado que la explotación de la lechuguilla es una actividad determinante en todo el ámbito municipal, es necesario atender dos acciones básicas que le permitan al campesino incrementar su producción y por lo tanto sus ingresos; estas acciones son:

organización de la vivienda rural en función de este problema y de otros, derivados del hacinamiento de la familia en una sola habitación.

- 3 grupos de comunidades requieren una atención especial: Llano y Anexas (y sus 2 poblados anexos), Las Antonia y Magdaleno Aguilar - La Verdolaga. en donde debe organizarse un programa de acción a fin de que partiendo del mejoramiento de las viviendas se logre un real acomodo urbano que cuente con todos los servicios básicos en estos tres centros poblados, ejes de la región central.
- **Atención a la salud publica.**
 - Solamente existen dos unidades médicas de salud en la microregión, ambas del IMSS. -Sol., atendidas por un médico y dos enfermeras cada una de ellas. la primera funciona en el ejido Llano y Anexas y la otra en Magdaleno Aguilar. el resto de las comunidades de la microregión tienen que acudir a estas unidades de salud.
 - Es necesario un programa de acción inmediata que amplíe y cubra en forma mas directa la atención de la salud y el bienestar en toda la microregión. debería priorizarse la creación de una unidad de salud en el ejido Las Antonias e incrementarse las campañas de salud y capacitación que actualmente brindan las promotoras de salud.

b. Acciones para el mejoramiento del ingreso campesino.

- El ingreso promedio de las 428 familias que viven en la microregión es de 26.61 pesos diarios. a pesar de ser el mas alto en unos 5 pesos con relación a la microregión oriente y 3 pesos con la poniente, es el mas representativo del nivel medio del ingreso en todas las comunidades del municipio. ella no tiene las distorsiones de la microregión oriente debido a la presencia de las dos comunidades mas pobladas y desarrolladas del municipio y además ser sede de la cabecera municipal, ni tampoco las de la microregión poniente donde están los ejidos más marginados y pobres.
- **Aprovechamiento forestal.**
 - El tallado de lechuguilla, al cual se ocupa buena parte de las familias les proporciona como promedio un ingreso familiar de 15.95 pesos diarios.
 - Tres ejidos Joya de Herrera, Joya del Quiote y Plutarco Elías Calles y el poblado La Cardoncita tienen los ingresos mayores por la venta del ixtle de la lechuguilla.

- Siendo esta actividad tradicional una buena fuente de los ingresos de la microregión, es necesario como en el resto del municipio y de las áreas ixtleras del norte mexicano, aprovechar la competencia de las dos compañías privadas que en menos de tres meses ha aumentado el precio del ixtle de 6.50 a 9.00 pesos el kilo.
- Se propone asimismo, dos acciones inmediatas. la primera dar valor agregado a la venta del ixtle, el cual lo venden en manojos de 1 k. siguiendo la tradición. es posible venderla en pacas de 100k. debidamente limpiadas y seleccionadas, cortada en atados de diferentes tamaños, y pintadas al color que se les demande. esto significaría un mayor ingreso y ocupación para muchos. la segunda, recomendar una serie de actividades para la defensa del ecosistema, el uso racional de la explotación de la lechuguilla, la promoción de su reproducción y reforestación.
- Solamente el ejido joya de Herrera tiene en su territorio el pino piñonero. es necesario considerar a este producto como una especie a explotar.

- **Aprovechamiento ganadero.**

- La superficie ganadera de la microregión es de 23,159.50 ha. y la aprovechada de 20,198.50 ha. El ejido Montevideo tiene buenos agostaderos, la mayoría de los restantes los tienen de regular a pobre calidad (5) y regulares (4).
- En la microregión esta el 33% (1.361) de los bovinos del municipio, el 52.24% (9.694) de las cabras, el 42.60% (1.246) de los caballos y el 32.40% (511) de los asnos.
- La carga animal actual es de 3114 u y se cuenta con un potencial de 2961 ha. en donde es factible incrementar la carga en 269 ua en las comunidades de Montevideo (65), joya de Quiote (24) y la Verdolaga (55).
- Predomina el ganado caprino el que deberá impulsarse promoviendo su mejoramiento genético cruza con sementales boer y organizando su explotación para la producción de cabritos como principal objetivo.

- **Aprovechamiento agrícola**

- La superficie de las comunidades alcanzan un total de 31,700 ha., el 39% del área ejidal municipal con aproximadamente 480 productores cultivan 4,100 ha. de éstas 3,500 ha. están inscritas en procampo.

- El trabajo agrícola es a base de tracción animal, no utilizan fertilizantes y agroquímicos. cultivan varias semillas de maíces criollos regionales. los rendimientos de sus cosechas anuales son casi en su totalidad para el autoconsumo. es frecuente el cultivo asociado del maíz con la calabaza y solo en el 2% de las parcelas se siembra el frijol.

- En toda el área ejidal se realizan hace mas de una década obras para la conservación del suelo y aprovechamiento de la lluvia y las aguas torrenciales, mediante el trazo y construcción de terrazas de absorción. actualmente en la mayoría de las comunidades esta realizándose rehabilitaciones a pala de esos bordos. es recomendable apoyar estos trabajos de los agricultores incrementando la tarea de rehabilitación a fin de que tenga un impacto favorable.

- Dada la importancia del cultivo del maíz, debe prestarse especial atención al uso de los maíces criollos, sometidos durante largo tiempo a una selección natural, estudiando e investigando nuevas selecciones o mezclas de selecciones que tengan un mayor potencial productivo.

- Es recomendable también ensayar otras variedades de semillas originadas de varias líneas paternas, con amplia gama de composición genética, hasta lograr una que se adapte positivamente y con gran rendimiento a la zona.

- Es recomendable ensayar otros cultivos, como el girasol que pueda adaptarse perfectamente en esta región central, probando varias variedades y poniendo especial atención a los problemas de cosecha y comercialización.

- Alimentación de traspatio.
 - La encuesta indico que hay 3,752 aves de corral, y 769 cerdos. esto indica el rico potencial que poseen las familias, el cual mediante un programa de acciones inmediatas es posible incrementar y propiciar nuevas maneras para que los corrales adscritos a las viviendas tengan instalaciones adecuadas y de acuerdo a los avances en esta actividad, a fin de evitar problemas de higiene y salud.

- Dependiendo del consumo por año de maíz en cada familia es necesario destinar una superficie calculada para este fin, escogiendo la mejor tierra de la parcela en cuanto a su textura, estructura, topografía y capitación de escurrimientos y utilizando las variedades de maíz mejor adaptado asociado con calabaza y con frijol.

- Destinar el resto de la superficie a la siembra del maíz tradicional asociado con calabaza, esperando un buen año de lluvias a fin de comercializarlo y obtener un mejor ingreso.

- Rehabilitar las terrazas de absorción en donde sea posible y conveniente, a fin de captar y retener al máximo la lluvia y sus escurrimientos.

- Se debe promover el uso de microcuencas, bordos pequeños al contorno, con separaciones de 1.5 metros sembrando maíz en el fondo del surco, frijol en la parte alta del bordo y calabaza en el área de captación.

- **Alimentación de traspatio**
 - La encuesta dio a conocer que en la microregión hay 1,887 aves de corral y 249 cerdos que son criados y utilizados por las familias. es necesario un programa de acción para aumentar su potencial como refuerzo de su alimentación y mejora de su ingreso familiar.

 - Esta actividad deberá estar ligada directamente al fomento de huertos de cultivo familiares.

- **Alimentación de traspatio.**

- En la microregión hay 4,015 aves de corral y 1,038 cerdos.
- Este capital requiere ser incrementado y asociado con los programas de vivienda, de huertos familiares y de participación de la mujer organizada en grupos de fomento, incremento y cuidado de estos animales necesarios para mejorar la calidad de vida y los ingresos de las familias.

3.- La microregión poniente.

La microregión poniente abarca una superficie de 21,844.67 ha., 17.36% de la superficie total del municipio. su población es de 1,576 habitantes, 19% del total de la población municipal. esta distribuida en 8 localidades, de las cuales 5 son ejidos: San Antonio De Padúa, La Higuera, Las Albercas, San José De Las Flores y Nuevo Progreso, tres son poblados San Nicolas, anexo de La Higuera Loma Rasa y San francisco de Padúa anexos del ejido San Antonio De Padua.

Tiene 253 familias, igual numero de viviendas, 297 ejidatarios y 85 avecindados.

La precipitación media anual en la microregión es de 400 mm, la temperatura media máxima es de 24°C y la media mínima de 6°C.

Acciones jerarquizadas de corto y mediano plazo calidad de vida

- **Atención a la desnutrición infantil.**

- Es urgente organizar un programa de apoyo y asistencia especial a los niños entre 2 y 5 años y especialmente a los que sufren de desnutrición.
- En la microregión hay 144 niños en las edades mencionadas, el 17.58 % del total del municipio. de estos 91 son normales, 42 con desnutrición leve, 1 moderada, 7 severa y 12 con sobrepeso, por lo que las acciones inmediatas deben ser el incrementar las despensas a las familias con niños desnutridos y potenciar los programas en vigor dándole atención preferencia a los niños desnutridos.

- **Suministro de agua para consumo doméstico.**

- El abastecimiento de agua es el más crítico del municipio. existen 10 aljibes y 11 bordos de los cuales se abastecen de agua para consumo humano y para abreviar a sus animales. no hay ningún manantial y la calidad del agua en sus 8 comunidades es mala.
- Es necesario por ahora que el abastecimiento de agua para consumo humano distribuido por CONAZA, a través del nuevo equipo de distribución adscrito al municipio abastezca e incremente su servicio dando preferencia a esta microregión.
- Atender de inmediato la crítica situación de los ejidos Nuevo Progreso y San José de las Flores, mejorando las condiciones de sus aljibes de los cuales se abastecen de agua para consumo humano en malas condiciones, utilizando filtro de purificación, sistemas

modernos de bajo costo que permitan erradicar las bacteria y defendiendo la retención de agua el mayor tiempo posible.

- Proceder a la perforación de pozos profundos en los sitios detectados en el estudio y posteriormente la construcción de las líneas de abastecimiento de agua a todas las comunidades de la microregión tanto para uso doméstico como de abrevadero.

- **Analfabetismo.**

- Es necesario fomentar una campaña intensiva que movilice a los maestros, las autoridades ejidales, los jefes de familia y el personal directivo de los pocos servicios existentes en la microregión, a fin de lograr la alfabetización de los 135 analfabetos que representan el 9.67% existentes en la microregión. dando preferencia a los niños en edad escolar detectados en las encuestas.

- **Mejoramiento de la vivienda.**

- En 253 viviendas de la microregión el 53%, (134) tiene pisos de tierra y el 47.03% de cemento (119). el 78.66% (199) de las viviendas son de muros de adobe. el 44% (111) tiene techos de concreto, el 25.30% (64) de soyate y el 23% (58) de lamina.
- Ninguna comunidad tiene agua domiciliaria para uso doméstico. el 45.06% (114) posee letrinas, el 13.44% (34) pozo negro y el 41.50% (105) no tiene ninguna instalación sanitaria.
- Esto significa que es necesario un programa de acciones inmediatas para el mejoramiento y mejor adecuación de la vivienda a las condiciones y necesidades de las comunidades rurales.
- Este programa debe priorizar la erradicación total de los pisos de tierra. Lograr el mejoramiento y ampliación de las viviendas tanto en las habitaciones básicas para las necesidades de la familia, como en la restauración del patio y fogón, la disposición de los corrales y la habilitación de espacios para huertos y cría de animales domésticos en apoyo de una mejor alimentación.
- La encuesta realizada registro 1,887 aves y 249 cerdos criados como animales de traspatio. además, 536 cabras, 100 vacas, 4 ovejas, 106 caballos, 13 mulas y 73 burros, todos los cuales utilizan espacios en las viviendas afectando la salud y la higiene.

- Debe incrementarse mediante pasos sucesivos el hato caprino de las familias con menores ingresos y con disposición y habilidades para su crianza y utilización con tecnología y sistemas modernos de producción y comercialización.
- Deberá orientarse a la producción de cabritos, para lo cual la integración zootécnica del hato, deberá conformarse con 75 hembras para dos machos cabríos, siendo recomendable la cruce con sementales boer.
- Igualmente producir y comercializar becerros al destete, por lo que la integración zootécnica del hato, deberá constituirse por 25 hembras por cada semental, siendo recomendable la cruce con sementales de la raza simbrah, brangus, beefmaster, entre otros.
- Así como orientar a la producción de ganado mutar, para lo cual la integración zootécnica del hato deberá constituirse por 20 yeguas por burro manadero 0 20 burras por caballo, siendo recomendable la cruce de yeguas con burros kentucky.

- **Aprovechamiento agrícola**

- La región poniente representa el 22% del área ejidal municipal, las 1,880 ha. abiertas al cultivo (10% de la superficie ejidal de la microregión) son trabajadas por aproximadamente 300 productores, lo que significa un promedio de 6.25 ha. por ejidatario. un 85% de los productores tiene derecho a procampo
- La agricultura es solo de temporal con una siembra al año, un sistema de producción muy elemental con yuntas y sin el uso de fertilizantes, siembran maíz de variedad regional de porte alto y ciclo largo, que asociación con calabaza para semilla y solo un 3% con frijol.
- En estas condiciones es necesario un programa de acciones agrícolas renovador y sobre todo de modernización, mejoramiento y optimización de sus recursos y de su sistema de productividad para una mejor y mayor economía de autoconsumo.
- Es necesario optimizar el uso de variedades regionales e introducir nuevas, tratando de lograr la mejor adaptación a las condiciones climáticas de la microregión.
- Debe mejorarse la distribución del agua dentro de las parcelas a fin de que los riegos sean regulares y parejos, y rehabilitar las terrazas de base ancha formadas con bordos que en su mayoría requieren serias mejoras.

- Es recomendable establecer de inmediato un programa especial para aprovechar la coyuntura actual favorable al campesino recolector de las zonas áridas, para organizar un moderno sistema de aprovechamiento de la recolección de la fibra de la lechuguilla mejorando el sistema de recolección y explotación (corte al cogollo y no extracción de este). establecer programas de reforestación y sobre todo mejorar el sistema de tallado actualmente solo manual.
- Estas acciones permitirían rápidamente elevar el nivel de ingresos de los talladores de ixtle de la lechuguilla y abrir para ellos un nuevo horizonte donde el tallado del ixtle no sea más penoso trabajo infrahumano de los habitantes del semidesierto del norte del país.

- **Aprovechamiento ganadero**

- La superficie ganadera de la microregión es de 27.459.50 ha.
- Las mayores superficies corresponden a los ejidos Calabacillas y Felipe Ángeles y las menores a los ejidos El Aguacate y san Rafael de Álamos.
- La superficie aprovechada asciende a 23.969.60 ha., en general la calidad de los agostaderos son regulares en siete ejidos, tres de los cuales son de regulares a pobres, solamente el ejido Gabino Vázquez tiene una buena calidad de agostadero.
- Posee un hato de 2043 bovinos (49.4% del total 4.131), 4016 cabras (22%del total 18,554), 1053 caballos (36% del total 2.925) y 753 asnos (48% del total 1.577).
- Los agostaderos y las existencias de mayor cantidad de fuentes de agua para abrevar a los animales constituye un punto de partida favorable para iniciar un programa de acciones que incremente substancialmente el hato de la microregión, sobre todo el caprino.
- La microregión también constituye el lugar favorable para iniciar un programa de organización de los productores para la tecnificación, incremento de la producción y productividad, transformación y valor agregado a los productos tradicionales para su comercialización.
- Dada la disponibilidad de agua en la microregión es posible abastecer a los agostaderos con líneas de conducción cerrada para alimentar abrevaderos, lo que permitirá un aprovechamiento integral de los agostaderos comprendidos entre el ejido Calabacillas y Felipe Ángeles.

- **Aprovechamiento agrícola**

- Como se ha mencionado, en esta microregión se localizan las comunidades con mayor población en el municipio. La cabecera municipal y el ejido Calabacillas albergan al 30% de la población total municipal.

En cuanto a extensión comparte por igual la misma superficie que la microregión centro, así como también con relación al área agrícola que es de alrededor de 4.000 ha.

- La microregión presenta algunas diferencias más con las otras dos, entre las cuales sobresalen los rendimientos promedio de sus cultivos de maíz de temporal que son medianamente superiores a las otras microregiones.

Esto se explica en parte a que la frecuencia e intensidad de las lluvias es ligeramente superior, así como también a la posibilidad de utilizar en buena parte de la superficie la tracción mecánica a base de rastra, lo que favorece la captación y mejor manejo del agua de lluvia en los cultivos.

- En la microregión muchos productores poseen equipos para el control de plagas, pero no utilizan todavía ningún método de fertilización.
- Siguen utilizando la variedad de maíz tremes y del "alto", asociándolo con calabaza, por los buenos precios de la venta de su semilla y pocos son los que asocian el maíz con el frijol.
- Siguen preocupados con el control de la erosión, la conservación del agua y las terrazas o bordos de contención. al declarar todo esto los ejidatarios muestran una actitud favorable al cambio, la mejora y el aprendizaje de nuevas y modernas tecnologías.
- Es posible lograr un mejoramiento sustantivo de sus cosechas, que a la vez les permita mejorar sus ingresos, seleccionando, estudiando y desarrollando sus variedades regionales y algunas introducidas para encontrar las que mejor se adapten a la microregión.
- Es necesario llevar a la práctica programas de manejo de las aguas de lluvia, su control y desviación corrientes proveniente de pequeños arroyos para la mejora de sus cultivos, tecnologías que deben ser complementadas con practicas de cobertura utilizando residuos de las cosechas, evitando así la evaporación y aumentando la capacidad de infiltración del agua de lluvia, y promover el uso de labranza para tracción animal, iniciando proyectos demostrativos, con productores y en lugares adecuados.

1.- Auxiliarlos en la recolección, dotándolos de "carritos" de dos llantas tiradas por bestias, que en todos los casos están disponibles en la comunidad, lo que les permitirá acarrear la fibra hasta el centro de tallado y,

2.- Mejorar la técnica de tallado, actualmente manual en el 100 %, para lo cual habrá que diseñar el equipo adecuado recurriendo a los talleres que en su tiempo construyeron los equipos para el desfibrado del henequén.

Con estas dos acciones se incrementaría notablemente el volumen de producción que actualmente es de 7 kg. diarios, en el mejor de los casos.

• **Aprovechamiento ganadero.**

- La microregión posee 727 bovinos, 4744 caprinos, 627 equinos y 313 asnos, en una superficie de 16,234 ha. dispone de un potencial de 4772 ha. en donde es posible incrementar la carga actual (1606 u.a) en 269 u.a., en las comunidades de nuevo progreso (134), San José de las Flores (95) y San Antonio de Padúa (40).
- Su superficie ganadera representa el 24.28% del total del municipio y la superficie aprovechada alcanza el 48% (11,474 ha.). solamente los ejidos Nuevo Progreso y San José de las Flores tienen una buena calidad de agostaderos y el resto es de regular a pobre.
- Se requiere promocionar la organización de los productores, a fin de facilitar el desarrollo de los programas requeridos y fortalecer su capacidad de gestión y comercialización.
- Incrementar la producción y la productividad mediante la incorporación de nuevos hatos y la continuación de los programas de mejoramiento genético y sanidad animal.
- Suministro de agua a los agostaderos no aprovechados o subutilizados mediante la construcción de bordos de captación o líneas de alimentación provenientes de pozos.
- Repastización de las áreas sobrepastoreadas y creación de nuevas áreas con pastos.
- Debe racionalizarse en lo máximo posible el manejo extensivo y comunal del ganado mayor y menor, sobre todo el ganado caprino que es el de mayor potencial en el municipio

6.- OBJETIVOS, ESTRATEGIAS Y LÍNEAS DE ACCIÓN.

6.1.- Objetivos.

Considerando que el Plan de Desarrollo Municipal es el documento técnico que interpreta el potencial, los recursos y las necesidades del municipio, a través de la investigación y consulta a la población., el R. Ayuntamiento del municipio de Bustamante se ha propuesto los siguiente objetivos.

- * Elevar la calidad de vida de los habitantes del Municipio.
- * Satisfacer las necesidades básicas de los servicios públicos de agua potable, electrificación, educación, salud y asistencia social en todas y cada una de las localidades.
- * Elevar los niveles de producción del sector agropecuario y
- * Diversificar la planta productiva.

6.2.- Estrategias.

En base a los objetivos señalados, se ha definido las estrategias generales y sectoriales, así como las líneas de acción que requiere el Municipio para cumplir con los objetivos propuestos.

6.2.1.- Estrategias Generales.

- * Conjuguar los esfuerzos de los sectores público, social y privado a efecto de dirigirlos hacia un solo propósito: Propiciar el desarrollo social y económico del municipio en una forma armónica, sostenida y sustentable.
- * Considerar al Plan de Desarrollo Municipal como un instrumento rector para la canalización de los recursos económicos federales, estatales y municipales destinados a atender las necesidades más apremiantes en cada comunidad.

6.2.2.- Estrategias de Desarrollo Económico.

Se promoverá la utilización óptima de los recursos agropecuarios disponibles, a través del fortalecimiento de la infraestructura, a la asistencia técnica, gestoría de créditos y organización de productores.

Se ampliará la infraestructura física deportiva existente y se promoverán torneos deportivos municipales.

Dentro del mes de septiembre de cada año, se fortalecerán las actividades de las fiestas del santo patrono como una muestra del desarrollo artístico, cultural y deportivo del municipio.

Líneas de Acción.

Se rehabilitarán y construirán en cada comunidad la casa del maestro.

Construcción de unidad de servicios sanitarios en cada una de las escuelas existentes.

Construcción de sistemas apropiados de agua (pila, tanque, cisterna)

6.2.3.2.- Salud.

Se Promoverá la utilización óptima de la infraestructura existente y el establecimiento de centros de salud o unidades médicas familiares en aquellas localidades que tengan más de 300 habitantes y que estén a más de una hora de camino hacia el centro de salud más próximo.

Se promoverá la realización de visitas periódicas a cada una de las comunidades de grupos multidisciplinarios relacionados con la salud.

Se apoyarán ampliamente las campañas de vacunación que realiza el sector salud y se promoverán la realización de campañas médico-quirúrgicas, tales como: oftalmológicas, ortopédicas, bucodentales, entre otras.

Líneas de Acción.

Se promoverán la realización de visitas de grupos multidisciplinarios a cada comunidad, realizando campañas de limpieza comunitaria y personal, así como consulta médica.

Se canalizarán los casos de enfermedades detectadas.

Se buscará apoyo alimenticio a menores, ancianos y madres en período de gestación.

Se promoverá la realización de programas de mejoramiento de la vivienda, comenzando por las viviendas que tienen piso de tierra.

Se llevará a cabo un programa de capacitación para la autoconstrucción de la vivienda.

Se promoverá la diversificación de cultivos más rentables que se adapten a las condiciones climatológicas del municipio.

Promover la instalación de empresas maquiladoras.

Se gestionará la perforación de pozos profundos para riego.

Se gestionará el apoyo de créditos normales y a la palabra para la producción de cultivos básicos.

Líneas de Acción.

Rehabilitación de bordos parcelarios.

Rehabilitación de aljibes.

Construcción de ollas de agua.

Apoyo para la creación de pequeñas granjas pecuarias: pollos y cerdos, entre otros.

Promover programas de rehabilitación de tierras con apoyo de despensas familiares.

6.2.3.- Estrategias de Desarrollo Social.

Se realizará un intenso esfuerzo para construir, ampliar y mejorar la infraestructura social de Educación, Salud, Agua Potable, Electrificación, Cultura y Recreación, teniendo como meta la cobertura total del municipio.

6.2.3. 1.- Educación, Cultura, Deporte y Recreación

Se promoverá la inscripción y asistencia constante a la educación básica (preescolar, primaria y secundaria) de los niños en edad escolar.

Se elaborará, de acuerdo al presupuesto anual, el programa de ampliación y rehabilitación de la infraestructura educativa, dotando prioritariamente a las escuelas los servicios de: agua, sanitarios, energía eléctrica, rehabilitación y mantenimiento de edificios y ampliación de la planta física.

Se proporcionará mantenimiento a las plazas cívicas existentes y se promoverá su construcción donde no exista.

6.2.3.3.- Agua Potable, Electrificación y Alcantarillado.

Se realizarán acciones integrales para el mejoramiento de la calidad de vida de los habitantes del municipio, promoviendo principalmente la compactación en áreas urbanas, construcción de sistemas de almacenamiento de agua para consumo humano, promoción de construcción de letrinas y fosas sépticas domésticas y dotación de servicio de energía eléctrica a cada comunidad.

Líneas de acción.

Se harán los mayores esfuerzos para que todas las comunidades dispongan de agua para uso doméstico, se continuarán realizando gestiones para que se construya el sistema múltiple de agua potable con fuente de abastecimiento del pozo "El Francés", ubicado Municipio de Mier y Noriega del Estado de Nuevo León para llevar el vital líquido a 11 comunidades.

Se promoverá la rehabilitación y ampliación de los sistemas de agua entubada existentes.

Se promoverá la construcción y mantenimiento de fosas sépticas y letrinas en todas y cada una de las comunidades rurales

Se promoverá que el servicio de energía eléctrica llegue a cada una de las localidades del municipio, donde esto no sea posible, se gestionará la instalación de sistemas de energía solar a través de fotoceldas.

7.-ANÁLISIS MICROREGIONAL.

En función de su uniformidad fisiográfica identificada en la cartografía disponible, de recorridos de campo, de la similitud de las actividades productivas contenidas en el censo agropecuario de INEGI 1991, así como de las condiciones socioeconómicas derivadas del censo de población y vivienda de INEGI 1995, y de la consulta respectiva con la autoridad municipal, se definieron tres microregiones en el municipio de Bustamante, las cuales se identifican como sigue:

Microregión oriente.- comprende las comunidades de: Bustamante, San Rafael De Alamos, Colonia "Abdón Trejo Nava", Felipe Angeles, El Aguacate, San Miguel Waldo, Calabacillas y Gabino Vázquez

8 comunidades (7 ejidos y 1 colonia).

población: 4,028

superficie: 41,908.28 ha.

Microregión centro.- comprende las comunidades de: Montevideo, Joya De Quiote, Magdalena Aguilar, La Verdolaga, El Caracol , El Macuate, Plutarco Elías Calles, Las Antonias, Llano Y Anexas, Los Tanques, La Cardoncita y Joya De Herrera.

12 comunidades (10 ejidos y 2 poblados)

población: 2,805

superficie: 65,584.14 ha

Microregión poniente.- comprende las comunidades de: Nuevo Progreso, San José de las Flores, Las Albercas, La Higuera, San Nicolas. San Antonio De Padúa, Loma Rasa y San Francisco de Padúa.

8 comunidades (5 ejidos y 3 poblados)

población 1,576

superficie: 21,844.64 ha..

Derivado de las condiciones socioeconómicas que prevalecen en las comunidades definidas por la información del censo de población y vivienda de INEGI 1995, en relación con los indicadores de población, analfabetismo, población económicamente activa, calidad de vivienda y vivienda sin

agua se definió una jerarquización de las comunidades y por lo mismo de las microregiones, quedando priorizadas en función de su marginación social como sigue:

1. Microregión oriente	38,4152 puntos
2. Microregión centro	37,4211 puntos
3. Microregión poniente	24,2637 puntos
total:	100.000 puntos

En la definición de las microregiones se representaron además los límites de AGEB de INEGI por ser base de la información estadística.

BUSTAMANTE: RELACIÓN DE OBRAS A REALIZAR DURANTE EL PERÍODO 1999-2001

Descripción de la obra	Localidad
Sala de juntas del Centro de Salud	Cabecera municipal
Auditorio Esc. Prim. Alberto Carrera Torres	
Pavimentación de calles	
Construcción de edificio de S. N. T. E.	
Ampliación del sistema de agua potable	
Construcción de basurero municipal	
Construcción Delegación Municipal	Felipe Angeles
Salón de usos múltiples	
Construcción de basurero	
Arreglo de calles	
Desmote y despiedre para agricultura	
Establecimiento de praderas para agostadero	
Construcción de aula en TV secundaria	Ej. Plutarco Elías Calles
Construcción de aula en TV secundaria	Ej. El Caracol
Construcción de aula en TV secundaria	Ej. El Macuate
Construcción de aula en TV secundaria (2 aulas)	Ej. San Antonio de Padua
Desasolve de Estanques y Construcción de letrinas	Estanque de los Presos ; V. Bustamante
	Asociación Agrícola "El Común"
	Ejido Busdtamante
	Ej. San rafael deñl Alamo
	Ej. Gral. Felipe Angeles
	Ej. San Miguel de Gualdo
	Ej. Calabacillas
	Ej. Joya de Herrera
	Ej. Las antonias
	Ej. Plutarco Elías calles
	Ej. El caracol
	Ej. Magdaleno Aguilar
	Ej. La Verdolaga
	Ej. Joya del Quiote
	Ej. El Macuate
	Ej. San Antonio
	Ej. La Higuera
	Poblado San Francisco
	Poblado San Nicolas
	Poblado Loma Rosa
	Ej. Las albercas
	Ej. Las Flores
	Ej. Nuevo Progreso
	Ej. Montevideo

BUSTAMANTE: RELACIÓN DE OBRAS A REALIZAR POR CONAZA

Descripción de la obra	Localidad
Perforación de pozo	Ej. San Juan de Poadua Ej. El Macuate
Ampliación de sistema de agua potable De Tula Para	Ej. El Caracol Ej. La Verdolaga Ej. Magdaleno Aguilar Ej. Plutarco Elías Calles
Construcción de aljibe para uso doméstico	Ej. Bustamante Ej. La Higuera Pob. Los Tanques Ej. Lano y Anexas
Ampliación de línea de conducción	Ej. Gral Felipe Angeles
Aljibe 3 muros para abrevadero	Cam. Municipal
Tubería para agua potablr 3 km.	Ej. San Rafael de Alamos

Relación de Obras por municipio

Municipio		Localidad		Nombre de la Ob ra	
BUSTAMANTE					
<i>AGUA POTABLE</i>					
CEAPA	99/06082	CABECERA MUNICIPAL	AUTOMATIZACION DEL SISTEMA DE ENCENDIDO Y LLENADO DE TANQUES DE AGUA POTABLE	50,000	
CEAPA	99/06083	CABECERA MUNICIPAL	REHABILITACION DE RED Y 100 TOMAS DOMICILIARIAS	280,000.0	
CEAPA	99/06084	CABECERA MUNICIPAL	SUMINISTRO E INSTALACION DE 300 MEDIDORES	75,000.0	
CEAPA	99/06085	CABECERA MUNICIPAL	AMPLIACION DE RED Y 130 TOMAS DOMICILIARIAS CONSTRUCCION DE CASETA DE CLORACION	392,000.0	
OBRA	99/06086	COL. ABDÓN TREJO NAVA	SUMINISTRO E INSTALACION DE CLORADOR	69,000.0	
OBRA	99/06109	EJ. SAN RAFAEL DE ALAMOS	AMPLIACION DE LA LINEA DE AGUA POTABLE	490,432.1	
OBRA	99/06110	EJ. GRAL. FELIPE ANGELES	CONSTRUCCION DE FORO AL AIRE LIBRE ESC. PRIM. RICARDO FLORES MAGON	35,087.5	
<i>ALCANTARILLADO</i>					
CEAPA	99/06087	COL. ABDÓN TREJO NAVA	AMPLIACION DE RED DE DESCARGAS	425,000.0	
<i>ELECTRIFICACION</i>					
OBRA	99/06018	POBLADO LOMA RASA	CONSTRUCCION DE LINEA Y RED DE ELECTRIFICACION	745,174.5	
OBRA	99/06019	JOYA DEL QUIOTE	CONSTRUCCION DE RED DE ELECTRIFICACION	231,471.9	
<i>VIVIENDA DIGNA</i>					
OBRA	99/06090	EJ. SAN ANTONIO DE PADUA	MEJORAMIENTO DE VIVIENDA	228,942.0	
OBRA	99/06091	EJ. SAN MIGUEL DE WALDO	VIVIENDA DIGNA	165,186.0	
OBRA	99/06092	COL. MAYOR ABDÓN TREJO NAVA	VIVIENDA DIGNA	110,124.0	
<i>INFRAESTRUCTURA EDUCATIVA</i>					
OBRA	99/06001	EJ. PLUTARCO ELIAS CALLES	ESC. PRIM. GRAL. FRANCISCO VILA. CONSTRUCCION DE LOSA EN AULA	26,139.0	
OBRA	99/06002	EJ. GABINO VAZQUEZ	ESC. PRIM. MEXICO. CONSTRUCCION DE LOSA EN AULA	26,139.0	
OBRA	99/06006	EJ. SAN MIGUEL DE WALDO	ESC. PRIM. GABRIELA MISTRAL. CONSTRUCCION DE CISTERNA, POZO DE ABSORCION Y SERVICIOS SANITARIOS	90,483.8	
OBRA	99/06007	EJ. LAS ALBERCAS	ESC. PRIM. HNOS. VAZQUEZ GOMEZ. CONSTRUCCION DE CISTERNA, FOSA SÉPTICA, OZO DE ABSORCION SERVICIOS SANITARIOS	90,483.8	
OBRA	99/06008	EJ. JOYA DE HERRERA	ESC. PRIM. INSURGENTES DE PEDRO MORENO CONSTRUCCION DE CISTERNA FOSA SÉPTICA POZO DE ABSORCIÓN Y SERVICIOS SANITARIOS	90,483.8	
OBRA	99/06009	EJ. LAS ANTONIAS	EGS. PRIM. REDECIÓN DEL CAMPESINO CONSTRUCCION DE FORO	37,383.8	
OBRA	99/06010	MAGDALENO AGUILAR	ESC. PRIM. UNION Y PROGRESO, CONSTRUCCION DE FORO	37,383.8	
OBRA	99/06011	EJ. CALABACILLAS	ESC. TV. SECUNDARIA GRAL. EMILIANO ZAPATA, CONSTRUCCION DE CANCHA DE USOS MULTIPLES Y FORO	151,406.4	
OBRA	99/06012	LLANO Y ANEXAS	ESC. PRIM. CAPITAN ABDÓN TREJO NAVA CONSTRUCCION DE ANEXO ESCOLAR	51,667.8	
OBRA	99/06013	EJ. LAS ALBERCAS	ESC. TV. SECUNDARIA HIMNO NACIONAL, CONSTRUCCION DE ANEXO S COLAR	51,667.8	
OBRA	99/06014	MAGDALENO AGUILAR	ESC. T.V. SECUNDARIA FERNANDO MONTES DE OCA. CONSTRUCCION DE ANEXO ESCOLAR	51,667.8	
OBRA	99/06015	EJ. NUEVO PROGRESO	ESC. PRIM. NAPOLEÓN VILLANUEVA C. CONSTRUCCION DE AULA Y ACOMETIDA ELECTRICA	125,489.8	
OBRA	99/06089	EJ. SAN ANTONIO DE PADUA	TERMINACION DE AULA EN T.V. SEC. JUNA DE LA BARRERA	19,283.9	
OBRA	99/06098	EJ. SAN MIGUEL DE WALDO	CONSTRUCCION DE CANCHA CÍVICA	37,968.9	
OBRA	99/06100	EJ. CALABACILLAS	CONSTRUCCION DE FORO AL AIRE LIBRE ESC. TELESECUNDARIA EMILIANO ZAPATA	35,087.5	
OBRA	99/06101	CABECERA MUNICIPAL	CONSTRUCCION DE FORO AL AIRE LIBRE J/N MARGARITA MAZA DE JUÁREZ	35,087.5	
OBRA	99/06103	EJ. LLANO Y ANEXAS	CONSTRUCCION DE AULA ESC. T.V. SEC	106,314.5	
OBRA	99/06104	EJ. MAGDALENO AGUILAR	CONSTRUCCION DE CANCHA DE USOS MULTIPLES ESC. T.V. SEC. FERNANDO MONTES DE OCA	134,397.3	
OBRA	99/06105	EJ. SAN JOSE DE LAS FLORES	CONSTRUCCION DE ANEXO ESCOLAR	51,667.8	
OBRA	99/06111	EJ. MAGDALENO AGUILAR	CONSTRUCCION DE FORO AL AIRE LIBRE, ESC. PRIM. UNION Y PROGRESO	35,087.5	

Relación de obras por municipio

Municipio		Localidad	Nombre de la Obra	
<i>ESCUELA DIGNA</i>				
SEP	99/06029	EJ. PLUTARCO ELIAS CALLES	PRIM. FCO. VILLA, CANCELERIA, IMPERMEABILIZACIÓN REHA. DE PAREDES, PISOS Y SIST. ELECTRICO	35,000.0
OBRA	99/06003	LLANO Y ANEXAS	ESC. TV. SEC. NUEVA CREACION, CERCO DE MALLA CICLONICA	99,144.2
OBRA	99/06004	EJ. EL AGUACATE	ESC. PRIM. PR OF. FRANCISCO LOPEZ C., CANCELERIA PARA 2 AULAS	19,622.3
OBRA	99/06005	EJ. FELIPE ANGELES	J.N. JOSEFA ORTIZ DE DOMÍNGUEZ, CANCELERIA PARA UNA AULA	9,811.1
OBRA	99/06016	EJ. PLUTARCO ELIAS CALLES	ESC. PRIM. FRANCISCO VILLA, REHABILITACION DE AULA	38,025.5
OBRA	99/06093	POB. SAN FRANCISCO	CERCO DE MALLA ESC. PRIMARIA	72,836.4
OBRA	99/06094	EJ. MONTEVIDEO	CERCO DE MALLA ESC. PRIMARIA S / N	82,289.0
OBRA	99/06096	EJ. SAN ANTONIO DE PADUA	REHABILITACIÓN DE AULA ESCOLAR EN ESC. PRIM. SOR JUANA INES DE LA CRUZ	146,116.5
OBRA	99/06097	CABECERA MUNICIPAL	REHABILITACIÓN DE AULA ESC. PRIM. ALBERTO CARRERA T.	16,265.4
OBRA	99/06106	EJ. SAN ANTONIO DE PADUA	CERCO DE MALLA CICLONICA, ESC. T.V. SEC.	81,561.9
OBRA	99/06107	EJ. NVO. PROGRESO	CERCO DE MALLA CICLONICA, ESC. PRIM. NAPOLEÓN VILLANUEVA CRUZ	65,565.2
OBRA	99/06108	EJ. EL AGUACATE	CERCO DE MALLA CICLONICA, ESC. T.V. S/N	145,548.6
<i>ASISTENCIA SOCIAL Y SERVICIOS COMUNITARIOS</i>				
OBRA	99/06099	EJ. LA HIGUERA	IMPERMEABILIZACIÓN EN LOSA DE LOCAL EJIDAL	2,197.5
<i>APOYO A LA PRODUCCION PRIMARIA</i>				
OBRA	99/06095	EJ. LA HIGUERA	SUMINISTRO DE ROLLOS DE ALAMBRE PARA CERCO DE PARCELAS	136,012.8
TOTAL Municipio...:				5,532,707.6

R. AYUNTAMIENTO DE BUSTAMANTE TAMAULIPAS

EJERCICIO 1999 – 2001

CONSEJO DE DESARROLLO PARA EL BIENESTAR SOCIAL

Ej. San Rafael de Alamos	Rehabilitación de bordos parcelar Construcción de salón de usos múltiples Mejoramiento de la vivienda
Pob. I La Cardoncita I	Ampliación de red de energía eléctrica Mejoramiento de la vivienda Construcción de salón de usos múltiples
Pob. "Loma Rasa"	Introducción de la red de energía eléctrica Mejoramiento de la vivienda
Pob. "Los Tanques"	Construcción de aljibe Mejoramiento de la vivienda Alambre de púas para cercos parcelarios
Pob. I San Francisco	Rehabilitación de bordos parcelarios Construcción de casa del maestro Mejoramiento de la vivienda
Pob. I San Nicolas"	Construcción de aljibe Salón de usos múltiples Vivienda rural para 20 familias
Cabecera Municipal"	Ampliación de sistema de drenaje Mejoramiento de la vivienda Pavimentación y empedrado Conmutador telefónico Perforación exploratoria de pozos para uso doméstico Guarniciones y banquetas
Col. "Mayor Abdón Trejo Nava Construcción de	Suministro de materiales para pisos y enjarre de 38 viviendas I

R. AYUNTAMIENTO DE BUSTAMANTE TAMAULIPAS

EJERCICIO 1999 – 2001

CONSEJO DE DESARROLLO PARA EL BIENESTAR SOCIAL

Ej. " Las Antonias "	Desasolve de estanque Alambre de púas par cerco parcelari Mejoramiento de la vivienda
Ej. " Lic. Gabino Vazquez "	Protección de la unidad de servicios sanitarios con malla
Ej. " Llano y Anexas "	Rehabilitación de bordos Rehabilitación y ampliación de aljibe Construcción de 2 aulas
Ej. 2 Magdaleno Aguilar "	Conexión de la red de agua potable al Sistema Múltiple del Ej. ' Celso Huerta ', Mpio. Tula. Construcción de loza y remodelación del Comité Ejidal Mejoramiento de la vivienda
Ej. " Montevideo "	Mejoramiento de la vivienda Protección de área escolar con malla ciclónica Construcción de anexo escolar
Ej. ' Nuevo Progreso "	Introducción de la energía Mejoramiento de la vivienda Construcción de salón de usos múltiples
Ej. Plutarco Elias Calles	Mejoramiento de vivienda Introducción de red de agua potable del sistema múltiple del Ej. Celso Huerta, Mpio. De Tula Tela ciclónica para circular solares
Ej. San Antonio De Padua "	Perforación exploratoria de pozo con fines domésticos Construcción de abrevadero Construcción de bordos parcelarios Mejoramiento de la vivienda
Ej. " San Jose De Las Flores "	Construcción de albergue cjudal Mejoramiento de la vivienda Alumbrado público
Ej. " San Miguel De Waldo "	Rehabilitación de bordos Construcción de salón de usos múltiples Mejoramiento de la vivienda

R. AYUNTAMIENTO DE BUSTAMANTE TAMAULIPAS

EJERCICIO 1999 – 2001**CONSEJO DE DESARROLLO PARA EL BIENESTAR SOCIAL**

Comunidad	Obras Prioritarias
Ej. " Bustamante "	Construcción de camino Perforación exploratoria de pozo con fines domésticos
Ej. " Calabacillas "	Línea de conducción para sistema de riego. Tubería de 8" en 3,500 ml Mejoramiento de vivienda para avecindados Desasolve de estanque
Ej. "El Aguacate "	Construcción de aljibe Mejoramiento de vivienda Construcción de letrinas
Ej. " El Caracol "	Conectar al sistema múltiple de agua potable "Celso Huerta" Desasolve de estanque
Ej. " El Macuate "	Perforación exploratoria Mejoramiento de vivienda para 70 ejidatarios Construcción de aljibe
Ej. " Gral. Felipe Angeles "	Mejoramiento de la vivienda Ampliación de línea de conducción de agua potable Malla ciclónica para circular solares
Ej. Joya De Herrera "	Mejoramiento de la vivienda
Ej. " Joya Del Quiote "	Mejoramiento de la vivienda Construcción de camino de la comunidad a las parcelas Desasolve de estanque
Ej. "La Higuera "	Mejoramiento de la vivienda Construcción de aljibe. Alambre de púas para protección de parcelas
Ej. "La Verdolaga "	Conectar al sistema múltiple de agua potable " Celso Huerta " Suministro de malla ciclónica para protección del solar ejidal
Ej. " Las Albercas "	Desasolve de estanque "la Alberquita" Rehabilitación de bordo para abrevadero Rehabilitación de bordos parcelarios Ampliación de la red de energía eléctrica

Población por Municipio y Localidad, 1990

BUSTAMANTE	8011	4156	3855
BUSTAMANTE	1293	659	634
CALABACILLAS	1086	580	506
FELIPE ANGELES	750	391	359
MAGDALENO AGUILAR	483	243	240
AGUACATE, EL	473	255	218
ANTONIAS, LAS	385	206	179
LLANO Y ANEXAS	377	198	179
SAN ANTONIO DE PADUA	335	176	159
SAN JOSE DE LAS FLORES	327	172	155
ALBERCAS, LAS	318	164	154
CARACOL, EL	263	135	128
PLUTARCO ELIAS CALLES	242	125	117
JOYA DE HERRERA LA	225	114	111
MACUATE, EL	223	124	99
SAN MIGUEL DE WALDO	211	108	103
HIGUERA, LA	200	91	109
GABINO VAZQUEZ	170	90	80
SAN NICOLAS	145	70	75
LOMA RASA, LA	118	58	60
JOYA DEL QUIOTE	84	40	44
SAN FRANCISCO	84	39	45
TANQUES, LOS	74	35	39
CARDONCITA, LA	72	37	35
MONTEVIDEO	62	39	23



PERIODICO OFICIAL



ORGANO DEL GOBIERNO CONSTITUCIONAL DEL ESTADO LIBRE Y SOBERANO DE TAMAULIPAS

REGISTRO POSTAL

Responsable

PP-TAM-009 09 21

PUBLICACION PERIODICA

SECRETARIA GENERAL DE GOBIERNO

AUTORIZADO POR SEPOMEX

TOMO CXXV

Cd. Victoria, Tam., Miércoles 12 de Abril del 2000.

ANEXO AL P.O. No 30

PLAN MUNICIPAL DE DESARROLLO DEL MUNICIPIO DE GONZALEZ, TAMAULIPAS.

1.2

POBLACION

1.2 POBLACION

EL TOTAL DE LA POBLACION ES DE 42,465 HABITANTES QUE CORRESPONDEN A 22 COLONIAS Y 96 EJIDOS QUE EN SU MAYORIA SE ENCUENTRAN AGRUPADOS EN 4 GRANDES CENTROS DE POBLACION RURAL.

DE ESTA CANTIDAD SUMAN 20,845 MUJERES Y CORRESPONDEN 21,620 A LOS HOMBRES.

LA POBLACION ECONOMICAMENTE ACTIVA CON EMPLEO ES DE 11,005 PERSONAS.

LA POBLACION ECONOMICAMENTE ACTIVA SIN EMPLEO ES DEL ORDEN DE 397 PERSONAS.

LA POBLACION ECONOMICAMENTE INACTIVA ES DE 16,565 INDIVIDUOS.

LA TASA PROMEDIO DE CRECIMIENTO POBLACIONAL DE 1960 A 1970 FUE DE 6,4% DE 1970 A 1980 DE 4.8% Y DE 1980 A 1990 DE 0.6%.

1.3

ACTIVIDADES PRINCIPALES.

1.3 ACTIVIDADES PRINCIPALES

SECTOR PRIMARIO

ESTE SECTOR COMPRENDE LA AGRICULTURA, LA GANADERIA, SILVICULTURA, CAZA Y PESCA.

DENTRO DE ESTE RENGLON PARTICIPAN 6,317 PERSONAS.

SECTOR SECUNDARIO

EN ESTA ACTIVIDAD CONTEMPLAMOS LA MINERIA, EXTRACCION DE PETROLEO Y GAS, INDUSTRIA MANUFACTURERA, GENERACION DE ENERGIA ELECTRICA Y CONSTRUCCION.

EN ESTE SECTOR PARTICIPAN 1,126 INDIVIDUOS.

SECTOR TERCIARIO

EN ESTAS LABORES SE CONTEMPLAN EL COMERCIO Y LA CONTRATACION DE SERVICIOS.

3,276 PARTICIPANTES EN ESTOS TRABAJOS.

1.4 OBRAS PÚBLICAS

1.4.1.-AGUA POTABLE

1.4.2- DRENAJE

1.4.3- VIALIDADES

1.4.4- ELECTRIFICACION

1.4.5- VIVIENDA

1.4.6-ÁREAS DE ESPARCIMINETO

1.4. OBRA PUBLICA.

DESDE EL INICIO DE LA GESTION ADMINISTRATIVA DEL C. LIC. TOMAS YARRINGTON RUVALCABA COMO GOBERNADOR DE TAMAULIPAS, NUESTRO MUNICIPIO HA RECIBIDO APOYO SIN PRESEDENTE.

PARA CONTINUAR CON ESTA LABOR ES COMPROMISO DE LA PRESENTE ADMINISTRACION DAR CONTINUIDAD A LAS OBRAS SOLICITADAS POR LOS COMITÉS DE BIENESTAR SOCIAL.

SEREMOS GESTORES PERSISTENTES DE LA OBRA PUBLICA PARA LAS COLONIAS Y COMUNIDADES RURALES DE NUESTRO MUNICIPIO, PROCURANDO PRIORIZAR SUS NECESIDADES Y ATENDERLAS EN LA MEDIDA DE LOS RECURSOS EXISTENTES CON LA PARTICIPACION Y APORTACION DE LOS BENEFICIADOS.

GESTIONAREMOS ANTE LAS DEPENDENCIAS CORRESPONDIENTES LA OBRA PUBLICA NECESARIA EN NUESTRO MUNICIPIO, TENEMOS METAS, MUY DEFINIDAS Y PLANES CONCRETOS PARA CONTINUAR CON LA OBRA DE TAL MANERA QUE PERMITAN LA SATISFACCION DE LAS NECESIDADES DE LOS GONZALENCES A CORTO, MEDIANO Y LARGO PLAZO, QUE PERMITAN A LA SIGUIENTE ADMINISTRACION CONTINUAR CON LA OBRA.

1.4.3 VIALIDADES

LA PRINCIPAL VIALIDAD QUE EXISTE EN EL MUNICIPIO CORRESPONDE A LA INFRAESTRUCTURÁ CARRETERA FEDERAL COMO LA CARRETERA GONZÁLEZ - VICTORIA, LA CARRETERA GONZÁLEZ - MANTE, LA

CARRETERA GONZÁLEZ - TAMPICO, LA CARRETERA MANUEL- ÉBANO,
LA CARRETERA MANUEL - MATAMOROS.

EL RESTO DE LAS VIALIDADES DE MAYOR IMPORTANCIA QUE
PREDOMINAN EN GONZÁLEZ, SON DEL ORDEN RURAL QUE PERMITE LA
CONEXIÓN DEL MEDIO RURAL CON LOS NUCLEOS DE POBLACION
URBANA.

LA LONGITUD DE LA RED CARRETERA ES DE 308.6 KM., SIENDO 113.5
KM DE CARRETERAS PRINCIPALES PAVIMENTADAS DE 2 CARRILES, 70
KM. DE CARRETERAS SECUNDARIAS PAVIMENTADAS DE 2 CARRILES,
61.9 KM. DE CARRETERAS SECUNDARIAS REVESTIDAS Y 84.2 KM. DE
CAMINOS RURALES O VECINALES REVESTIDOS.

ACCIONES

- EN LA CABECERA MUNICIPAL SE PROCURARA EN ESTE PERIODO DE GOBIERNO CON EL APOYO DE RECURSOS FEDERALES, DEL PROGRAMA ESTATAL " VAMOS TAMAULIPAS " O CON RECURSOS MUNICIPALES LA REPARACION DE LAS CALLES QUE YA ESTÁN PAVIMENTADAS CON ASFALTO Y QUE REQUIERAN DE TRABAJOS DE BACHEO.
- CON EL APOYO DE LA SUMA DE ESTOS MISMOS RECURSOS Y LA PARTICIPACION DE LA COMUNIDAD, SE INICIARA LA CONSTRUCCION DE UN BOULEVARD SOBRA LA CARRETERA TAMPICO - MANTE DENTRO DEL TRAMO CARRETERO MUNICIPAL.
- SE HARÁN LOS ESFUERZOS NECESARIOS PARA QUE SUMANDO APOYOS FEDERALES ESTATALES Y MUNICIPALES MAS LA PARTICIPACION DE LA COMUNIDAD SE LOGRE LA PAVIMENTACION ASFALTICA DE LAS SIGUIENTES CALLES DE NUESTRA CABECERA MUNICIPAL: PROLONGACION CALLE GUADALUPE VICTORIA, PARA COMUNICAR LA ZONA CENTRO CON LA CARRETERA A CIUDAD VICTORIA, PROLONGACION BOULEVARD MORELOS, CANUTO REYES, MANUEL AZUETA, PEDRO J. MENDEZ Y CAMINO A SANTA FE, ABASOLO, SOSTENES ROCHA, NIÑOS HÉROES, FRAY ANDRÉS DE OLMOS, CALLE INDEPENDENCIA Y MÁRTIRES DE LA REVOLUCION.
- ATRAVES DEL COMITÉ DE " VAMOS TAMULIPAS " SE PROCURARAN LOS RECURSOS PARA LA PAVIMENTACION DE LA CALLE 16 DE SEPTIEMBRE, AV. FERROCARRIL, 5 DE MAYO CON EL FIN DE CONECTAR EL CENTRO COMERCIAL CON LA ZONA CENTRO PLAZA EN EST. MANUEL.

- EL ENGRAVADO DE LAS CALLES DE LAS DIVERSAS COLONIAS DE GONZÁLEZ Y EST. MANUEL, QUE LOS MISMOS HABITANTES DECIDAN Y PARTICIPEN.

CAMINOS RURALES

- LA PROLONGACION DE LA CARRETERA GONZÁLEZ - GRACIANO SÁNCHEZ POB. FRANCISCO I. MADERO.
- LA REHABILITACION Y DE SER POSIBLE PAVIMENTACION DEL CAMINO EST. MANUEL - RUIZ CORTINEZ.
- EL TRAZO Y ENGRAVAMIENTO DEL CAMINO PLAN DE AYUTLA CARRILLO PUERTO.
- EL ENGRAVAMIENTO DEL CAMINO AURELIANO CABALLERO AL LÍMITE DEL MUNICIPIO Y DESDE LA CARRETERA AL POBLADO SAN FERNANDO Y DE AHÍ A LAS PARCELAS.
- EL MANTENIMIENTO DE LA CARRETERA DE GONZÁLEZ AL POBLADO GRACIANO SÁNCHEZ.
- SE APOYARA CON RECURSOS MUNICIPALES LA REHABILITACION DEL CAMINO GONZÁLEZ - SAN ANTONIO NOGALAR.
- SE APOYARA CON RECURSOS MUNICIPALES EL REVESTIMIENTO DEL CAMINO EL PROGRESO - LOS LAURELES, CONSTRUYENDO VADOS DONDE ESTOS SEAN NECESARIOS.

- CON FONDOS DEL PROGRAMA " VAMOS TAMAULIPAS " SE APOYARAN EL ENGRAVADO DEL CAMINO A LA REFORMA A UN LADO DE LA LINEA ELECTRICA EN CONSTRUCCION.
- REHABILITACION DE CAMINOS DE ACCESO A LAS SIGUIENTES COMUNIDADES, EJ. NUEVO QUINTERO, EJ. ATIZAPAN DE ZARAGOZA, EJ SAN PEDRO, POBLADO TAMAHOLIPA, CARRANZA Y EJ. GUADALUPE VICTORIA, INDEPENDENCIA Y REVOLUCION, NUEVO QUINTERO DEL POBLADO A LA PRESA Y DEL POBLADO ALAS PARCELAS INCLUYENDO ALCANTARILLAS O VADOS DONDE ESTOS SE REQUIERAN.
- ENGRAVAMIENTO DE CALLES EN EL ARFA RURAL POB. GRACIANO SÁNCHEZ, POB. LOPEZ RAYON, EI. EL CENTAURO, EI. LA GLORIA, EJ. HORCACITAS DEL BERNAL Y EJ. SANTA FE.

ELECTRIFICACION

EN ESTE RUBRO SE ENCUENTRAN CON SERVICIO LAS SIGUIENTES COLONIAS:

- 1.- PRAXEDIS BALBOA
- 2.- ZONA CENTRO DE LA CABECERA MUNICIPAL
- 3.- COL. CESAR LOPEZ DE LARA
- 4.- COL. EL HUERTO
- 5.- COL. INDUSTRIAL
- 6.- COL. NUEVO AMANECER
- 7.- TAMPIQUITO
8. COL. AVIACION
- 9.- COL. LAGUNA
- 10.- COL.- TAMAULIPAS
- 11.- COL. PRIMAVERA
- 12.- COL. SAN LUISITO
- 13.- COL. PILOTO
- 14.- COL. JARDIN
- 15.- COL. UNIDAD DEPORTIVA
- 16.- COL. AMPLIACION PILOTO

LOS EJIDOS QUE CUENTAN CON ESTE SERVICIOS SON LOS SIGUIENTES:

- 1.- SAN ANTONIO RAYON
- 2.- LA GLORIA
- 3.- HORCASITAS DEL BERNAL
- 4.- EMILIANO ZAPATA
- 5.- POBLADO LOPEZ RAYON
- 6.- RUIZ CORTINEZ
- 7.-GONZÁLEZ
- 8.- SANTA FE
- 9.- GUADALUPE VICTORIA
- 10.- AURELIANO CABALLERO
- 11.- EL PROGRESO
- 12.- POBLADO GRACIANO SÁNCHEZ
- 13.- MAGISCATZIN
- 14.- VENUSTIANO CARRANZA II
- 15.- SAN PEDRO
- 16.- VENUSTIANO CARRANZA I
- 17.- EST. ROSILLO
- 18.- ADOLFO LOPEZ MATEOS
- 19.- EL CENTAURO
- 20.- SAN ANTONIO NOGALAR

- 21.- LA REFORMA
- 22.- INDEPENDENCIA Y REVOLUCION
- 23.- SAN FERNANDO
- 24.- EL CASCABEL
- 25.- GUSTAVO DIAZ ORDAZ
- 26.- ATIZAPAN DE ZARAGOZA
- 27.- PEDRO J. MENDEZ

COLONIAS SIN ELECTRIFICACION

- 1.- JARDIN (CABECERA MUNICIPAL)
- 2.-DOS AMIGOS (CABECERA MUNICIPAL)
- 3.- AMP. JARDIN (EST. MANUEL)
- 4.- AMP. PILOTO (EST. MANUEL)
- 5.- AMP. LAGUNA (EST. MANUEL)

EJIDOS SIN ELECTRIFICACION.

- 1.- ÁGUILAS DEL BERNAL
- 2.- POBLADO TAMAHOLIPA
- 3.- JOSEFA ORTIZ DE DOMINGUEZ II
- 4.- PLAN DE GUADALUPE
- S.- FORTIN AGRARIO
- 6.- HERMANOS FLORES MAGON
- 7.- NICOLÁS BRAVO
- 8.- AMP. DE RED SAN ANTONIO RAYON
- 9.- LA TORRECILLA
- 10.- EL PENJAMO
- 11.- COL. PLAN DE AYUTLA
- 12.- GUSTAVO A. MADERO
- 13.- EL MEZQUITAL
- 14.- LOS LAURELES
- 15.- AMP. DE RED RUIZ CORTINEZ.

ACCIONES

- CON EL APOYO DE LOS DISTINTOS FONDOS FEDERALES, ESTATALES Y MUNICIPALES MAS LA PARTICIPACION DE LOS BENEFICIARIOS SE PROCURARA LA ELECTRIFICACION TANTO EN GONZÁLEZ COMO EN EST. MANUEL DE LAS DISTINTAS COLONIAS QUE A UN CARECEN DE ESTE SERVICIO.
- EN EL CASO DE LAS OBRAS INCONCLUSAS EN LAS COLONIAS AMP. LAGUNA, LIBERTAD Y BUENOS AIRES DE EST. MANUEL SE GESTIONARAN LOS APOYOS NECESARIOS PARA SU TERMINACION.
- SE GESTIONARAN LOS APOYOS PARA LAS LINEAS DE CONDUCCION DEL EJIDO BERNARDO TURRUBIATES.
- SE CONSTITUIRÁN LOS COMITES "VAMOS TAMAULIPAS " PARA QUE CON APOYO DE ESTE PROGRAMA SE INICIEN LOS TRABAJOS DE ELECTRIFICACION DEL EJIDO ÁGUILAS DEL BERNAL, FORTIN AGRARIO, NICOLÁS BRAVO, ESTACION ROSILLO Y LA AMPLIACION HACIA EL EJIDO RICARDO FLORES MAGON.
- SE PROCURARA EL INCREMENTO DE LUMINARIAS EN LAS ZONAS URBANAS DEL MUNICIPIO.
- A TRAVEZ DE CONVENIOS CON F.I.D.E. Y C.F.E. SE PRETENDE EL AHORRO DEL GASTO DE ENERGIA ELECTRICA, SIN DESCUIDAR EL SERVICIO PUBLICO DE ILUMINACION.

VIVIENDA

EL TOTAL DE VIVIENDAS OCUPADAS ES DEL ORDEN 8,686 QUE OCUPAN UN TOTAL DE 42,465 PERSONAS

LOS MATERIALES QUE PREDOMINAN EN LA CONSTRUCCION DE PISOS, PAREDES Y TECHOS DE VIVIENDA SON:

- A) CEMENTO O FIRME
- B) TABIQUE, LADRILLO, BLOCK, PIEDRA, CEMENTO O ADOBE.
- C) TIERRA
- D) MADERA
- E) EMBARRO O BAJAREQUE
- F) LAMINA DE CARTON
- G) PALMA, TEJAMANIL O MADERA
- H) LAMINAS DE ASBESTO O METÁLICA
- I) TEJA
- J) LOSA DE CONCRETO, TABIQUE O LADRILLO.

ACCIONES

- SE CONTINUARA ATRAVES DEL PROGRAMA DE VIVIENDA DIGNA, APOYANDO A LOS QUE ASI LO REQUIEREN Y QUE A LA FECHA NO HAN CONTADO CON ESTE APOYO.
- CON RECURSOS MUNICIPALES, SE ESTABLECERÁ UN APOYO CONSTANTE Y PROGRAMADO, A LAS DISTINTAS PETICIONES DE APOYO A LA VIVIENDA.
- GESTIONAREMOS ANTE LAS AUTORIDADES COMPETENTES LA INSTALACION DE MODULOS DE VIVIENDA DEL INFONAVIT O DE FOVISTE, EN NUESTROS DOS CENTROS URBANOS DE POBLACION.

AREAS DE ESPARCIMIENTO

PROCURAREMOS LA CONSTRUCCION DE LUGARES DE ESPARCIMIENTO, DONDE LOS HABITANTES DE LOS DISTINTOS CENTROS DE POBLACION DE NUESTRO MUNICIPIO PUEDAN CONCURRIR Y DIVERTIRSE.

ACTUALMENTE SOLO EN LA CABECERA MUNICIPAL Y ESTACION MANUEL SE ENCUENTRAN CON PLAZAS PUBLICAS, MIENTRAS QUE EN GRACIANO SÁNCHEZ, SAN ANTONIO RAYON, SE CUENTA CON OBRAS PARCIALES FALTANDO DELIMITAR EL PERIMETRO Y REFORESTARLAS AL IGUAL

QUE EN OTRAS COMUNIDADES, DONDE SOLO SE CUENTA CON LAS ÁREAS DESTINADAS A TAL FIN PERO SIN NINGUNA ADECUACION.

POR ORDEN DE IMPORTANCIA, DE ACUERDO CON EL NUMERO DE HABITANTES, NOS PROPONEMOS DURANTE EL PRESENTE PERIODO CONSTRUIR LAS PLAZAS PÚBLICAS DE LOS SIGUIENTES CENTROS DE POBLACION:

- 1.- LOPEZ RAYON
- 2.- EL CENTAURO
- 3.- NUEVO QUINTERO
- 4.- VENUSTIANO CARRANZA I
- 5.- VENUSTIANO CARRANZA II
- 6.- FELIPE CARRILLO PUERTO
- 7.- SAN PEDRO

VARIOS

SE GESTIONARAN APOYOS FEDERALES ESTATALES Y MUNICIPALES PARA LA CONSTRUCCION DE AULAS DE ESCUELAS TELESECUNDARIAS EN LAS COMUNIDADES QUE LO REQUIERAN ASI COMO TAMBIEN AULAS EN LAS ESCUELAS PRIMARIAS, JARDIN DE NIÑOS Y SECUNDARIAS FEDERALES.

SE GESTIONARA EL APOYO PARA LA CONSTRUCCION DE SALONES DE ACTOS PARA LAS DIVERSAS COMUNIDADES EJIDALES QUE NO CUENTAN CON DICHO INMUEBLE.

SE GESTIONARAN APOYOS FEDERALES, ESTATALES Y MUNICIPALES PARA LA REALIZACION DE LAS SIGUIENTES ACTIVIDADES:

- REHABILITACION Y CONSTRUCCION DE PRESAS PEQUEÑAS EN LOS EJIDOS PARA AGUA DE USO DOMESTICO Y CREADERO DE DIFERENTES ESPECIES DE ANIMALES DOMESTICOS.
- REHABILITACION DE RASTROS EN GONZÁLEZ Y EST. MANUEL
- REHABILITACION DE EDIFICIOS HISTORICOS EN EL MUNICIPIO
- DESASOLVE DE ALCANTARILLAS Y CÁRCAVAS PARA EL DRENAJE PLUVIAL DE NUESTRAS DOS COMUNIDADES MÁS IMPORTANTES.
- RECONSTRUCCION DE CANCHA DEPORTIVAS EN EL MUNICIPIO.

- CONSTRUCCION DE GUARNICIONES Y BANQUETAS EN EST. MANUEL Y GONZÁLEZ Y ADEMAS EN LAS COMUNIDADES MÁS IMPORTANTES DE NUESTRO MUNICIPIO.
- SE TIENE CONTEMPLADA LA CONSTRUCCION DE SUBDELEGACIONES DE SEGURIDAD PUBLICA EN LAS COLONIAS QUE LO REQUIERAN DE ACUERDO A LA ESTADISTICA DE LOS INDICES DELICTIVOS, ASI COMO TAMBIÉN EN LAS DIFERENTES COMUNIDADES RURALES.
- MANTENIMIENTO Y REHABILITACION DE EDIFICIOS MUNICIPALES COMO BIBLIOTECA, PRESIDENCIA MUNICIPAL, OFICINAS, CERESO, CEMENTERIOS, ETC. ADEMAS DE LAS DELEGACIONES YA ESTABLECIDAS EN ALGUNAS COMUNIDADES RURALES.
- ESTAREMOS ATENTOS EN TENER ÁREAS EN CONDICIONES PARA EL POSIBLE ESTABLECIMIENTO DE INDUSTRIAS TALES COMO MAQUILADORAS Y ALGUNAS OTRAS QUE PUDIESEN GENERAR FUENTES DE EMPLEO.
- SE PARTICIPARA AMPLIAMENTE APOYANDO PARA EL CERCADO DE PLANTELES EDUCATIVOS Y OTRAS ÁREAS PROPIEDAD DEL MUNICIPIO.
- LIMPIEZA Y REHABILITACION DE DIFERENTES RASTROS MUNICIPALES.
- SE OTORGARA EL SEGUIMIENTO CORDINADO AL PROGRAMA MUNICIPAL DE RECOLECCION DE BASURA Y ERRADICACION DE BASUREROS CLANDESTINOS ADEMAS DE LIMPIZA DE PREDIOS URBANOS QUE SE ENCUENTRAN BALDIOS, PARA TAL EFECTO SE LLEVARA A CABO LA SECTORIZACION DE NUESTRAS DOS COMUNIDADES MAS IMPORTANTES.

1.4.1

AGUA POTABLE

1. 4.1 -AGUA POTABLE

EN EL MUNICIPIO DE GONZÁLEZ SE ABASTECE DE AGUA A LAS COMUNIDADES A TRAVEZ DE POZOS PROFUNDOS, CANALES, PRESAS, MANANTIALES, DEL ARROYO EL COJO Y DEL RIO GUAYALEJO.

LOS NUCLEOS SOCIALES QUE CUENTAN CON ESE SERVICIO SON LOS SIGUIENTES:

POBLACION	HABITANTES
1.- V. GONZÁLEZ	15,592
2.- EST. MANUEL	15,956
3.- POB. GRACIANO SÁNCHEZ	5,515
4.- POB. LOPEZ RAYON	1,635
5.- POB. FRANCISCO I. MADERO	1,400
6.- EI. SAN ANTONIO RAYON	1,159
7.- CONG. MAGISCATZIN	1,270
8.- EI. RUIZ CORTINEZ	875
9.- EI. GONZÁLEZ	648
10.- EI. EL CENTAURO	420
11.- N.C.P. NVO. QUINTERO	556
12.- EI. NICOLÁS BRAVO	140
13.- EJ. LA GLORIA H. BERNAL	342
14.- EJ. A. CABALLERO	345
15.- EJ. GPE. VICTORIA	125
16.- EJ. EMILIANO ZAPATA	55
17.- EJ. EL PROGRESO	251
18.- EJ. CARRILLO PUERTO	317
19.- EJ. A. LOPEZ MATEOS	390
20.- EJ. AGUILAS DEL BERNAL	208
21.- EJ. FORTIN AGRARIO	135
22.- EJ. V. CARRANZA	259
23.- EJ. V. CARRANZA2	630

24.- EJ. LOS LAURELES	80
25.- EJ. SANTA FE	900
26.- EJ. SAN PEDRO/CAMPO NVO.	470
TOTALES	49,763

POBLACION	BENEFICIARIO	PORCENTAJE DE ATENCION
1.-V. GONZÁLEZ	15,532	95.62
2.-EST. MANUEL	15,396	93.49
3.-POB. GRACIANO SÁNCHEZ	5,472	97.22
4.-POB. LOPEZ RAYON	1,635	95.90
5.-POB. FRANCISCO 1. MADERO	1,380	98.54
6.-EJ. SAN ANTONIO RAYON	1,155	99.65
7.-CONG. MAGISCATZIN	1,264	99.49
8.-EJ. RUIZ CORTINEZ	857	97.93
9.-EJ. GONZÁLEZ	644	99.35
10.- EJ. EL CENTAURO	408	97.14
11.- N.C.P. NVO. QUINTERO	546	98.20
12.- EJ. NICOLÁS BRAVO	136	97.14
13.- EJ. LA GLORIA –H.BERNAL	330	96.61
14.- EJ. A. CABALLERO	336	97.39
15.- EJ. GPE. VICTORIA	122	97.20
16.- EJ. EMILIANO ZAPATA	54	98.18
17.- EJ. EL PROGRESO	251	99.92
18.- EJ. CARRILLO PUERTO	240	75.71
19.- EJ. A. LOPEZ MATEOS	160	41.03
20.- EJ. AGUILAS DEL BERNAL	194	93.17
21.- EJ. FORTIN AGRARIO	132	97.68
22.- EI. V. CARRANZA1	198	76.45
23.- EJ. V. CARRANZA2	620	98.41
24.- EI. LOS LAURELES	75	93.75
25.- EI. SANTA FE	979	98.91
26.- EI. SAN PEDRO/CAMPO NVO.	461	98.00
TOTALES	48,508	97.48

LOCALIDADES QUE NO CUENTA CON EL SERVICIO DE AGUA POTABLE:

POBLACION	PERSONAS
1.- EJ. ATRAPAN DE ZARAGOZA	281
2.- EJ. SAN ANTONIO NOGALAR	135
3.- TAMAHOLIPA	430
4.-EJ. SAN FERNANDO	185
5.- EJ. EL CASCABEL	140
6.- EJ. INDEP. Y REV.	32
7.- EJ. LA REFORMA	80
8.- EJ. GUSTAVO A. MADERO	144
9.- EJ. JOSEFA ORTIZ DE DOM.	55
10.- EJ. EL MEZQUITAL.	83
11.- EJ. BERN. TURRUBIATES.	56
12.- G. DIAZ ORDAZ.	129
13.- EST. ROSILLO.	105
14.- EJ. PEDRO J. MÉNDEZ.	90
15.- EJ. ALTAMIRANO.	85
TOTALES	2030

ACCIONES

TENER GARANTIZADO EL SUMINISTRO DE AGUA POTABLE AL 100% DE LA POBLACION DEL MUNICIPIO, ES COMPROMISO DE LA PRESENTE ADMINISTRACION YA QUE POR UN LADO CUMPLIREMOS CON LA OBLIGACION SOCIAL DE DAR AGUA EN CANTIDAD Y CALIDAD A CADA UNO DE LOS GONZALENCES Y POR EL OTRO NO PODEMOS PENSAR EN ATRAER A NUESTRO MUNICIPIO INDUSTRIAS DE REGULAR TAMAÑO SI NO SE LES GARANTIZA EL PODER CONTAR CON EL SUMINISTRO DE AGUA NECESARIA DURANTE TODO EL AÑO.



EN GONZÁLEZ Y ESTACION MANUEL DE ACUERDO CON LA C.E.A.P.A REVISAR Y EN SU CASO REHABILITAR LAS LINEAS DE AGUA POTABLE EXISTENTES.



AMPLIAR LA RED A TODAS LAS COLONIAS POR MEDIO DE COMITES DE EL PROGRAMA "VAMOS TAMAULIPAS" FOMENTANDO LA PARTICIPACION DE LOS USUARIOS EN LA CONSTRUCCION DE ESTAS OBRAS DE BENEFICIO COMUN.



GESTIONAR ANTE LA C.E.A.P.A. EL QUE SE DEN FACILIDADES A LOS USUARIOS PARA QUE PUEDAN A LA BREVEDAD TENER ESTE SERVICIO EN SUS HOGARES.



AUMENTAR LAS TOMAS DOMICILIARIAS CON APOYO DE RECURSOS MUNICIPALES O A TRAVEZ DE UN PROGRAMA ESPECIAL (POR EJEMPLO: EMERGENTE DE EMPLEO).



PARA PODER SUMINISTRAR AGUA DE CALIDAD EN NUESTROS DOS GRANDES CENTROS DE POBLACION, TRAMITAR ANTE QUIEN CORRESPONDA LOS RECURSOS NECESARIOS PARA LA TERMINACION DE LA PLANTA POTABILIZADORA ACTUALMENTE INCONCLUSA.




ES PRIORIDAD DE ESTA ADMINISTRACION LA CONCLUSION DEL PROYECTO DE REHABILITACION DE EL ACUEDUCTO QUE PARTE DEL CANAL PRINCIPAL MARGEN IZQUIERDO DEL DISTRITO 092 DE LA PRESA RAMIRO CABALLERO, Y ASI GARANTIZAR EL SUMINISTRO POR LOS PROXIMO 50 AÑOS PARA GONZÁLEZ Y ESTACION MANUEL.



PROCURANDO LA CONSTRUCCION DE SISTEMAS MULTIPLES DE AGUA POTABLE COMO EL CASO DE LOS EJIDOS CASCABEL, INDEPENDENCIA Y REVOLUCION Y SAN FERNANDO; ASI COMO TAMBIEN LOS SISTEMAS RURALES SAN ANTONIO NOGALAR, GUSTAVO A. MADERO Y GUSTAVO DIAZ ORDAZ



EN AQUELLOS LUGARES EN DONDE NO SE PUEDA CONTAR CON FUENTES DE ABASTECIMIENTO CERCANO O EN LOS QUE LA POBLACION SEA ESCASA, SE BUSCARA A TRAVEZ DE CONVENIOS CON C.E.A.P.A. CONSTRUIR DEPOSITOS QUE PUEDAN SER LLENADOS POR MEDIO DE PIPAS QUE PERIODICAMENTE BRINDEN ESTE SERVICIO.

 DE TAL MANERA QUEREMOS TRABAJAR EN ESTE RENGLON QUE ASPIRAMOS QUE AL TERMINO DE NUESTRO PERIODO TODOS LOS HABITANTES DEL MUNICIPIO TENGAN GARANTIZADO EL CONTAR CON AGUA SUFICIENTE EN CANTIDAD Y CALIDAD

1.4.2


DRENAJE


1.4.2 DRENAJE


ACTUALMENTE LOS DOS CENTROS DE POBLACION URBANA DEL MUNICIPIO CUENTAN PARCIALMENTE CON EL SERVICIO DE DRENAJE TENIENDO ALA FECHA LAS SIGUIENTES DESCARGAS:


1.-GONZÁLEZ	1,856
2.-MANUEL	1,185


ACCIONES


 EN EL CASO DE GONZÁLEZ, SE SOLICITARA ALA C.E.A.P.A. LA ASESORIA PARA PROYECTAR LA INTRODUCCION DE ESTE SERVICIO EN TODA LA MANCHA URBANA HABITADA.


 ATRAVEZ DE LOS DISTINTOS PROGRAMAS EXISTENTES Y DE LA PARTICIPACION DE LOS HABITANTES SE PROCURARA EXTENDER LA RED DE DRENAJE.


 EN EL CASO DE ÁREAS DONDE YA SE ENCUENTRE INSTALADA LA RED GENERAL, SE INVITARA A LOS HABITANTES DE ESTAS ZONAS A CONECTARSE A ESTE SERVICIO.


 A TRAVEZ DEL PROGRAMA DE EMPLEO TEMPORAL SE HARAN LAS DESCARGAS DE DRENAJE EN LOS SOLARES EN LOS CUALES SUS HABITANTES POR SU PRECARIA SITUACION ECONOMICA NO PUEDAN CONTRATAR LA MANO DE OBRA Y EL MATERIAL.

 CON EL APOYO DE LA C.E.A.P.A. SE DARÁN FACILIDADES DE CONTRATACION A TODA PERSONA QUE ASI LO REQUIERA.


 EN EL CASO DE GONZÁLEZ Y DE ESTACION MANUEL DE ACUERDO CON C.E.A.P.A. REVISAR Y EN SU CASO REPONER LAS LINEAS DE DRENAJE EXISTENTES PARA GARANTIZAR EL BUEN FUNCIONAMIENTO DE ESTE SERVICIO Y PARA PERMITIR EN UN FUTURO PROXIMO EL ARREGLO DE LAS CALLES.


 EN EL CASO DE ESTACION MANUEL SE GESTIONARA ANTE EL C. GOBERNADOR DEL ESTADO LIC. TOMAS YARRINGTON RUVALCABA LOS RECURSOS PARA LA CONSTRUCCION DEL COLECTOR GENERAL QUE PONDRÁN EN FUNCIONAMIENTO LA RED DE DRENAJE YA EXISTENTE Y SIN OPERAR DE LAS COLONIAS AVIACION, LAGUNA Y AMP. PILOTO.

 SE BUSCARAN LOS RECURSOS. PARA TERMINAR LAS OBRAS INCONCLUSAS EN LA COLONIA PILOTO Y LAGUNA DE EST. MANUEL.

 SE TIENE CONTEMPLADO LA AMPLIACION DE RED DE ALCANTARILLADO EN 12,301 METROS LINEALES, EN CUAL BENEFICIARA A LAS COLONIAS: CESAR LOPEZ DE LARA, PRAXEDIS BALBOA Y DOS AMIGOS EN GONZÁLEZ; Y EN ESTACION MANUEL A LAS COLONIAS: AVIACION, TAMAUlipAS Y PILOTO, ASI COMO TAMBIÉN LA

CONSTRUCCION DE CARCAMO DE BOMBEO QUE BENEFICIARA A LA COL. PILOTO, ESTO GARANTIZARA CASI LA COBERTURA DE UN 90% EN GONZÁLEZ Y ESTACION MANUEL.

 POR EL GRAN NUMERO DE CENTROS DE POBLACION RURALES MATERIALMENTE IMPOSIBLE EN UN TRIENIO LA INTRODUCCION DE ESTE SERVICIO EN LAS ZONAS RURALES, SIN EMBARGO, ESPERAMOS CON EL APOYO DE C.E.A.P.A. INICIAR LOS ESTUDIOS Y LAS PRIMERAS ETAPAS DE LA CONSTRUCCION DE DRENAJE EN GRACIANO SÁNCHEZ, FRANCISCO I. MADERO Y LOPEZ RAYON, MUNICIPIOS DE GONZÁLEZ, TAM.

 LA COBERTURA DE LOS SERVICIOS DE AGUA OPOTABLE Y DRENAJE REPRESENTAN UNO DE LOS MAYORES INDICADORES DE NIVEL DE BIENESTAR Y DESARROLLO DE LOS PUEBLOS. LA FALTA DE ESTOS SERVICIOS BASICOS ESTA DIRECTAMENTE ASOCIADA A LA PRESENCIA DE ENFERMEDADES QUE AFECTAN LA SALUD Y EL ENTORNO SOCIAL Y ECONOMICO DE LOS HABITANTES, POR ESO EN ESTE PLAN DE DESARROLLO MUNICIPAL PRETENDEMOS CONFORMAR UNA ESQUINA SUSTENTABLE QUE PERMITA POCO APOCO IR CUBRIENDO LOS REZAGOS EXISTENTES.

1.5
VIGILANCIA Y SEGURIDAD
PUBLICA.

1.5 VIGILANCIA Y SEGURIDAD PÚBLICA.

EN MATERIA DE TRANSITO SE CUENTA EN ESTACION MANUEL
CON 5 AGENTES DE BASE Y 1 DEL MUNICIPIO.

EN V. GONZÁLEZ EXISTEN 4 AGENTES DE BASE 1 COMANDANTE
DE BASE Y 1 PERITO DE BASE.

EN SEGURIDAD PÚBLICA SE ENCUENTRAN DISEMIDADOS EN EL
MUNICIPIO DE LA SIGUIENTE FORMA:

1.- EJIDO SANTA FE.

5 POLICIAS AUXILIARES
1 COMANDANTE
1 DELEGADO SUPLENTE.

2.- EJIDO LA REFORMA.

1 DELEGADO.
1 SUBDELEGADO.
1 COMANDANTE.
1 CABO.
2 POLICIAS AUXILIARES.

3.- EJIDO AURELIANO CABALLERO

1 DELEGADO

1 SUBDELEGADO

1 COMANDANTE

4 POLICIAS AUXILIARES

4.- POBLADO LOPEZ RAYON

1 DELEGADO.

1 DELEGADO SUPLENTE.

5.- EJIDO BERNARDINO TURRUBIATES

1 DELEGADO

1 COMANDANTE

2 POLICIAS AUXILIARES

6.- EJIDO EMILIANO ZAPATA

1 DELEGADO.

1 SUBDELEGADO.

1 POLICIA AUXILIAR.

7.- EJIDO ATIZAPAN DE ZARAGOZA

1 DELEGADO

1 COMANDANTE

3 POLICIAS AUXILIARES

8.- EJIDO SAN PEDRO

1 DELEGADO

1 COMANDANTE

4 POLICIAS AUXILIARES

9.- EJIDO VENUSTIANO CARRANZA

1 DELEGADO

1 SUBDELEGADO

1 COMANDANTE

3 POLICIAS AUXILIARES

10.- EJIDO GUSTAVO A. MADERO

1 DELEGADO

1 DELEGADO SUPLENTE

1 COMANDANTE

4 POLICIAS AUXILIARES

11.- EJIDO LA GLORIA

1 DELEGADO

1 SUBDELEGADO

3 POLICIAS AUXILIARES

12.- POBLADO GRACIANO SÁNCHEZ

1 DELEGADO MUNICIPAL

1 SUPLENTE DEL DELEGADO

1 PRIMER COMANDANTE

1 SEGUNDO COMANDANTE
1 SECRETARIO DE LA DELGACION
9 POLICIAS AUXILIARES

13.- EJIDO GONZÁLEZ

1 DELEGADO
1 SUBDELEGADO
1 COMANDANTE
1 COMANDANTE SUPLENTE
4 POLICIAS AUXILIARES

14.- EJIDO VENUSTIANO CARRANZA 2

1 DELEGADO
1 DELEGADO SUPLENTE
1 COMANDANTE
1 COMANDANTE SUPLENTE
4 POLICIAS AUXILIARES

15.- EJIDO SAN ANTONIO RAYON

1 DELEGADO MUNICIPAL
1 SUBDELEGADO MUNICIPAL
1 COMANDANTE
1 SUBCOMANDANTE
2 POLICIAS AUXILIARES

16.-POBLADO FRANCISCO I. MADERO

1 DELEGADO MUNICIPAL

1 SUBDELEGADO

1 COMANDANTE

1 SUBCOMANDANTE

2 POLICIAS AUXILIARES

17.- N.C.P. NUEVO QUINTERO

1 DELEGADO

1 DELEGADO SUPLENTE

1 COMANDANTE

1 SUBCOMANDANIE

18.- EJIDO EL CASCABEL

1 DELEGADO

1 DELEGADO SUPLENTE

1 COMANDANTE

2 POLICIAS AUXILIARES.

EN V. GONZALEZ SE CUENTA CON LOS SIGUIENTES:

- 1 DELEGADO DE POLICIA Y TRÁNSITO.
- 2 COMANDANTES DE POLICIA PREVENTIVA (1 EN CADA TURNO)
- 2 OFICIALES PATRULLEROS (1 EN CADA TURNO)
- 2 OFICIALES DE BARANDILLA (1 EN CADA TURNO)
- 6 POLICIAS PREVENTIVOS (3 EN CADA TURNO)
- 1 OFICIAL ADMINISTRATIVO.

- 11 REVOLVERES CALIBRE 38 SPECIAL
- 2 ESCOPETAS CALIBRE 12
- 2 VEHICULOS AL SERVICIO DE SEGURIDAD PÚBLICA.

TRANSITO

- 4 AGENTES DE BASE
- 1 AGENTE DEL MUNICIPIO (EN TOTAL 5 AGENTES DE TRANSITO)
- 1 COMANDANTE HABILITADO QUE ES EL PERITO
- 1 OFICINISTA
- 4 REVOLVERES CALIBRE 38 SPECIAL
- 2 ESCOPETAS CALIBRE 12
- 2 PATRULLAS AL SERVICIO DE TRANSITO (1 EN PÉSIMAS CONDICIONES DE SERVICIO.

EN ESTA ESTACION MANUEL SE CUENTA CON LOS SIGUIENTES:

- 1 SUBDELEGADO DE POLICIA PREVENTIVA
- 2 COMANDANTES DE POLICIA (1 EN CADA TURNO)
- 1 OFICIAL PATRULLERO
- 2 OFICIALES DE BARANDILLA (1 EN CADA TURNO)
- 6 POLICIAS PREVENTIVOS (3 EN CADA TURNO)
- 1 OFICIAL ADMINISTRATIVO
- 14 ELEMENTOS EN TOTAL QUE COMPONEN LA SUBDELEGACION DE SEGURIDAD PUBLICA EN EST. MANUEL.
- 6 REVOLVERES CALIBRE 38 SPECIAL
- 1 ESCOPETA CALIBRE 12
- 1 VEHICULO AL SERVICIO DE SEGURIDAD PÚBLICA EN EST. MANUEL, TAM.

TRANSITO

- 1 AGENTE DE TRANSITO DE BASE
- 3 AGENTES DE TRANSITO DEL MUNICIPIO (14 AGENTES EN TOTAL)
- 1 CARABINA 30-M1, AL SERVICIO DE TRANSITO EN EST, MANUEL.

ACCIONES

ES NECESARIO PROFESIONALIZAR A LA FUERZA PUBLICA, LOS GONZALENCES RECLAMAN POLICIAS CONFIABLES, DURANTE NUESTROS TRES AÑOS DE GESTION PROCURAREMOS DAR CAPACITACION EN TODOS LOS ASPECTOS A LOS ELEMENTOS DE SEGURIDAD PUBLICA, CURSO QUE IRÁN, DESDE DERECHOS HUMANOS, HASTA DEFENSA PROPIA.

➤ SE LES MEJORARA EL SALARIO PERO SE DARÁ DE BAJA Y HASTA SE CONSIGNARA A AQUELLOS ELEMENTOS QUE ABUSEN DE SU FUNCION.

➤ SE PROCURARA LOS ELEMENTOS NECESARIOS PARA QUE SE MEJORE LA VIGILANCIA Y LA PREVENION DE LOS DELITOS.

➤ SE PROCURARA LA COORDINACION DE LOS DISTINTOS CUERPOS DE SEGURIDAD PUBLICA EXISTENTES EN EL MUNICIPIO.

➤ SE DOTARA DE MAS ARMAMENTOS Y OTROS EQUIPOS A LOS ELEMENTOS DE SEGURIDAD PUBLICA.

➤ SE ADQUIRIRÁN NUEVAS UNIDADES PARA REFORZAR LA VIGILANCIA EN LA CABECERA MUNICIPAL Y EST. MANUEL, TAMAULIPAS.

➤ SE REPARARAN LAS PATRULLAS EXISTENTES EN LAS QUE SEA ECONOMICAMENTE COSTEABLE TAL ACCION.

SE DOTARA DE UNIFORMES A LOS ELEMENTOS MUNICIPALES A FIN DE BRINDAR MEJOR IMAGEN.

SE BUSCARA LA COOPERACION Y LA COMUNICACIÓN DE LAS DISTINTAS CORPORACIONES POLICIACAS A TRAVEZ DE REUNIONES PERIODICAS ENTRE SUS COMANDANTES Y JEFES DE GRUPO.

SE IMPLEMENTARAN OPERATIVOS COORDINADOS ENTRE TODAS LAS CORPORACIONES.

SE HARÁN REUNIONES PERIODICAS ENTRE LOS DISTINTOS DELEGADOS MUNICIPALES EJIDALES, Y EL DELEGADO DE SEGURIDAD PUBLICA MUNICIPAL.

SE CONSTRUIRÁN EN LOS PRINCIPALES CENTROS DE POBLACION RURAL CON LOS RECURSOS DEL PROGRAMA SOCIAL "VAMOS TAMAULIPAS" DELEGACIONES MUNICIPALES TIPO, DE ACUERDO A UN PROYECTO QUE PROPORCIONARA NUESTRO DEPARTAMENTO DE OBRAS PUBLICAS.

SE REMODELARA Y ADECUARAN LAS INSTALACIONES DE SEGURIDAD PUBLICA EXISTENTES EN LA CABECERA MUNICIPAL Y EN ESTACION MANUEL.

EN EL CASO DE LA SEGURIDAD VIAL SE PRETENDE FOMENTAR LA EDUCACION VIAL EN LAS ESCUELAS DEL MUNICIPIO A TRAVEZ DE UN PROGRAMA YA IMPLEMENTADO POR NUESTRO DEPARTAMENTO DE TRANSITO.

➤ ES NECESARIO LA ADQUISICION DE UN MINIMO DE DOS PATRULLAS A FIN DE DOTAR DE EQUIPO DE AUTOMOTRIZ A NUESTRO DEPARTAMENTO DE TRANSITO.

➤ A FIN DE PROMOVER LA SEGURIDAD VIAL SE INICIARA LA SEÑALIZACION DE LAS DISTINTAS ARTERIAS EN NUESTRO DOS CENTROS URBANOS.

➤ ES NECESARIO DOTAR TANTO EL DEPARTAMENTO DE TRANSITO COMO LA POLICIA MUNICIPAL DE EQUIPOS DE RADIO SUFICIENTES A FIN DE QUE PUEDAN MANTENERSE CONSTANTEMENTE COMUNICADOS.

➤ SE INSTALARA UN BUZON DE QUEJA PARA QUE LA CIUDADANIA PUEDA ACUDIR A PONER SUS INCORFORMIDADES MEDIANTE COMUNICADOS DIRECTOS A NUESTRO DEPARTAMENTOS DE CONTRALORÍA MUNICIPAL.

➤ SE SOLICITARA EL APOYO AL CURPO DE RURALES PARA APOYO EN LOS CENTROS DE POBLACION RURAL.

➤ SE FORMARA EL CONSEJO DE SEGURIDAD PUBLICA.

➤ SE INCREMENTARA DE ACUERDO CON EL SECTOR COMERCIAL EL NUMERO DE VELADORES QUIENES ESTARÁN COORDINADOS POR NUESTRO DEPARTAMENTO DE SEGURIDAD PUBLICA.

➤ SE CONSTRUIRÁ EN GONZÁLEZ UN CORRALON MUNICIPAL.

1.6

COMUNICACIÓN.

1.6 COMUNICACIÓN.

EN MATERIA DE COMUNICACIÓN EL MUNICIPIO CUENTA SOLO CON:

1.- V. GONZÁLEZ

1 OFICINA DE ADMINISTRACION DEL SERVICIO POSTAL MEXICANO

SERVICIO TELEFONICO

1 OFICINA DE TELECOM

2.- EST. MANUEL.

1 OFICINA DE ADMINISTRACION DEL SERVICIO POSTAL MEXICANO

SERVICIO TELEFONICO

1 OFICINA DE TELECOM

3.- POBLADO GRACIANO SÁNCHEZ

AGENCIA DE SERVICIOS DE SEPOMEX

EXISTE UNA ESTACION DE MICROONDAS QUE FUNCIONA COMO REPETIDORA.

EXISTEN 27 USUARIOS DE COMUNICACIÓN PRIVADA DE ONDA CORTA Y 25 DE BANDA CIVIL PERMISIONADA.

A TRAVEZ DE LOS SISTEMAS INSTALADOS EXISTENTES DE BANDA CIVIL Y F.M. SE PROCURARA MANTENE RCOMUNICADO A TODO EL MUNICIPIO EN CASO DE DESASTRES NATURALES O EMERGENCIAS.

ACCIONES

SE PROCURARA MANTENER EL SERVICIO POSTAL YA EXISTENTE EN LOS CENTROS DE PÓBLACION DEL MUNICIPIO Y AMPLIARLO A LOS POBLADOS QUE ASI LO REQUIERAN.



SE GESTIONARA ANTE TELÉFONOS DE MÉXICO LA AMPLIACION DE LA COBERTURA DE ESTE SERVICIO EN LOS DOS CENTROS URBANOS DEL MUNICIPIO.



EN EL SECTOR EJIDAL SE PROMOVERÁ LA INSTALACION DE NUEVOS TELÉFONOS RURALES.



A LA FECHA SE CUENTA CON UNA REPETIDORA EN LA CABECERA MUNICIPAL QUE TRANSMITE UN CANAL TELEVISIVO, SE PROCURARA HACER LLEGAR ESTA SEÑAL A TODO EL MUNICIPIO.

I.7


COMERCIALIZACION Y


ABASTO.


1.7 COMERCIALIZACION Y ABASTO


EL PEQUEÑO COMERCIO ESTA UBICADO, POR LO GENERAL EN ZONAS RURALES Y URBANAS MARGINADAS, Y SIRVE A LA POBLACION DE MAS BAJOS INGRESOS. PARA COMPENSAR SUS DESVENTAJAS Y ALTOS COSTOS, DEBE OPERAR CON MÁRGENES DE COMERCIALIZACION MUY ALTOS, ADICIONALMENTE, EL COMERCIO EN PEQUEÑO ENFRENTA DIFICULTADES PARA CUMPLIR CON LAS RECLAMACIONES QUE REGULAN SU OPERACIÓN.

ACCIONES


 EN GONZÁLEZ Y EN ESTACION MANUEL, SE PROMOVERÁ LA CONSTRUCCION DE UN MERCADO MUNICIPAL.

 DE ACUERDO CON LA CÁMARA DE COMERCIO LOCAL SE PROCURARA LA INTEGRACION DE UNIONES Y COMPRAS ENTRE COMERCIANTES A FIN DE QUE AL PODER TENER LA OPCION DE COMPRAR EN VOLUMENES, PUEDAN TRASLADAR AL CONSUMIDOR FINAL PARTE DE LOS BENEFICIOS QUE ESTO GENERA.

 SE GESTIONARA LA INSTALACION DE OTRO BANCO EN LA CABECERA MUNICIPAL AL FIN DE QUE AL PRESENTARSE LAS CONDICIONES ECONOMICAS FAVORABLES PUEDA APOYAR A LOS COMERCIOS LOCALES.

 SE PROCURARA FOROS CON LA ASISTENCIA DEL SECTOR COMERCIAL A FIN DE QUE SE OPINE DE QUE MANERA LA PRESENTE ADMINISTRACION PUEDA APOYAR A LOS COMERCIANTES EN LA REALIZACION DE SUS OBJETIVOS.

 SE INVITARA A GRANDES TIENDAS COMERCIALES A INSTALARSE EN NUESTRO MUNICIPIO.

 SE BUSCARA A TRAVEZ DEL D.I.F. MUNICIPAL PONER DESPENSAS A BAJO COSTO.

1.8

SEGURIDAD SOCIAL

Y SALUD.

1.8 SEGURIDAD SOCIAL Y SALUD.

EN MATERIA DE SALUD EL MUNICIPIO DE GONZÁLEZ POSEE LA SIGUIENTE INFRAESTRUCTURA:

1.- V. GONZÁLEZ

CENTRO DE SALUD

IMSS

ISSSTE

3 CLINICAS PARTICULARES

DISPENSARIO D.I.F.

2.- EST. MANUEL.

CENTRO DE SALUD

IMSS

1 CLINICA PARTICULAR

DISPENSARIO D.I.F.

3.- POBLADO GRACIANO SÁNCHEZ

CENTRO DE SALUD

4.- POBLADO LOPEZ RAYON

CENTRO DE SALUD.


5.- CONGREGACION MAGISCATZIN


CLINICA IMSS COPLAMAR.


ACCIONES


SALUD PÚBLICA


“LA SALUD PUBLICA NO SE DEBE LIMITAR TAN SOLO A ATENDER LAS ENFERMEDADES Y LOS ACCIDENTES, SE DEBE DE PROCURAR EVITARLOS, A TRAVEZ DE LA MEDICINA PREVENTIVA Y LA MEDICINA DEL TRABAJO, CON CAMPAÑAS DE VACUNACION Y ORIENTACION, CON CENTROS DE SALUD ADECUADOS, AHÍ DONDE SON NECESARIOS, ME COMPROMETO A REALIZAR LOS ESFUERZOS NECESARIOS PARA LOGRAR ESTE OBJETIVO EN EL MUNICIPIO.


 PROMOVER EN LOS CENTROS DE POBLACION RURAL MÁS HABITADOS Y ESTRATÉGICAMENTE LOCALIZADOS LA CONSTRUCCION DE CENTROS DE SALUD.

 PROMOVER LA INSTALACION DE DISPENSARIOS MÉDICOS EN PEQUEÑOS CENTROS DE POBLACION EN DONDE A TRAVEZ DEL APOYO DE LOS DOCTORES DEL MUNICIPIO O DE PASANTES DE NUESTRAS UNIVERSIDADES, SE PUEDA BRINDAR CONSULTA MEDICA AL MENOS UNA VEZ POR SEMANA.


 POR MEDIO DE LAS JORNADAS MEDICAS ASISTENCIALES DEL D.I.F. Y LA PRESIDENCIA MUNICIPAL VISITAR AL MENOS UNA VEZ POR SEMANA LOS DISTINTOS CENTROS DE POBLACION DEL MUNICIPIO, LLEVANDO ATENCION MEDICA Y MEDICINAS A SUS HABITANTES.


 APOYAR AL SECTOR SALUD CON LOS RECURSOS NECESARIOS EN TODAS LAS CAMPAÑAS DE VACUNACION QUE SE EMPRENDAN.

 INSTALAR EN ESTACION MANUEL UN DISPENSARIO MEDICO MUNICIPAL.

 HACER CONVENIOS CON EL HOSPITAL CIVIL CARLOS CANSECO A FIN DE PODER DAR SERVICIO HOSPITALARIO DE EMERGENCIA A QUIEN ASI LO REQUIERA.

 ADQUIRIR OTRA AMBULANCIA PARA TRASLADOS.

 APOYAR LA INSTALACION DE UN HOSPITAL DE LA CRUZ ROJA EN EST. MANUEL.

 GESTIONAR ANTE EL INSTITUTO MEXICANO DEL SEGURO SOCIAL LA AMPLIACION Y MEJORAMIENTO DE SUS SERVICIOS.

 APOYAR LOS CENTROS DE SALUD Y LA CLINICA IMSS-COPLAMAR YA EXISTENTES.

1.9

EDUCACION Y CULTURA

1.9 EDUCACION Y CULTURA

EN EL MUNICIPIO DE GONZÁLEZ LA INFRAESTRUCTURA EDUCATIVA, ESTA INTEGRADA DE LA SIGUIENTE MANERA, EXISTE UN TOTAL DE 97 INSTITUCIONES EDUCATIVAS QUE IMPARTEN ENSEÑANZA EN LOS NIVELES DE PRE-ESCOLAR Y PRIMARIA A LOS QUE SE INTEGRAN 9,102 ALUMNOS CON UN PERSONAL DOCENTE DE 378 MAESTROS.

LAS ESCUELAS DE ENSEÑANZA A NIVEL MEDIO BÁSICO, COMO SECUNDARIAS Y TECNICAS O DE CAPACITACION PARA, EL TRABAJO SON 19 CON 2,002 ALUMNOS INSCRITOS Y UN TOTAL DE 162 MAESTROS.

A NIVEL MEDIO PROFESIONAL Y NIVEL MEDIO SUPERIOR EL MUNICIPIO CUENTA CON 5 ESCUELAS, 572 ALUMNOS Y UN PERSONAL DOCENTE INTEGRADO POR 66 MAESTROS.

ESCUELAS PARTICULARES

1.- V. GONZÁLEZ (CABECERA MUNICIPAL)

A) 1 PRE-ESCOLAR Y PRIMARIA

B) 1 NIVEL MEDIO SUPERIOR

2.- EST. MANUEL

A) 1 NIVEL MEDIO SUPERIOR

EN MATERIA DE CULTURA SOLO SE REALIZAN A TRAVEZ DE LAS INSTITUCIONES EDUCATIVAS, SIN CONTAR LA ADMINISTRACION MUNICIPAL CON INFRAESTRUCTURA, NI PROGRAMAS QUE PERMITAN DIFUNDIRLA.

EXISTEN EN EL MUNICIPIO 5 BIBLIOTECAS DISTRIBUIDAS DE LA SIGUIENTE FORMA:

A) V. GONZÁLEZ (CABECERA MPAL.)

B) EST. MANUEL

C) POBLADO LOPEZ RAYON

D) POBLADO FRANCISCO I. MADERO


E) POBLADO GRACIANO SÁNCHEZ.

SOLO SE CUENTA CON UN MUSEO RELATIVAMENTE PEQUEÑO Y CON INSTALACIONES INAPROPIADAS QUE PERMITE CONOCER LAS RAICES HISTORICAS QUE DIERON ORIGEN A LA COMFORMACION DE LA COMUNIDAD GONZALENCE.

MUSEO QUE APARTE DE SUS PIEZAS ARQUEOLOGICAS PREHISPANICAS POSEE MAS DE 80.000 DOCUMENTOS ORIGINALES DESDE LA COLONIA, HASTA EL PORFIRIATO QUE TENEMOS LA OBLIGACION DE CONSERVAR PARA LAS FUTURAS GENERACIONES.


ACCIONES


ES NECESARIO ELEVAR EL NIVEL CULTURAL DE NUESTRA REGION, LOS RETOS EN EL SECTOR EDUCATIVO EN LOS PROXIMOS AÑOS, SERÁN DIFÍCILES, PUES SE NECESITA AMPLIAR LA COBERTURA DE LOS SERVICIOS EDUCATIVOS EN TODOS LOS NIVELES, PARA TAL FIN SE INSTALARA UNA COORDINACION MUNICIPAL DE EDUCACION Y CULTURA, ESTA OFICINA ESTARÁ ENCARGADA DE RECIBIR LAS PETICIONES DE LAS DIFERENTES INSTITUCIONES Y DE LA SOCIEDAD EN GENERAL Y SE OCUPARA DE:


 JERARQUIZAR LAS NECESIDADES DE LAS ESCUELAS EN SOLUCIONES A CORTO, MEDIANO Y LARGO PLAZO.


 GESTIONAR A LAS DEPENDENCIAS EDUCATIVAS LA PROBLEMÁTICA QUE ASI CORRESPONDAN.


 EVALUAR Y DAR SEGUIMIENTO A LAS SOLICITUDES.


 PROMOVER MAS BECAS PARA LOS ALUMNOS DE ESCASOS RECURSOS Y BUEN APROVECHAMIENTO QUE ASI LO REQUIERAN.

 DURANTE NUESTRA ADMINISTRACION PROCURAREMOS LA CONSTRUCCION DE INFRAESTRUCTURA EDUCATIVA A NIVEL DE TELESECUNDARIAS EN LOS CENTROS DE POBLACION RURAL QUE ASI LO AMERITEN.

 SE CUENTA CON 2 TELEBACHILLERATOS UBICADOS EN EL POB. GRACIANO SÁNCHEZ Y FRANCISCO I. MADERO PERO SE PROCURARA LA INSTALACION DE TELEBACHILLERATOS EN LOS CENTROS DE POBLACION RURAL QUE POR SU UBICACIÓN Y POBLACION ESTUDIANTIL SEA NECESARIO INSTALARLOS COMO POR EJEMLO, LOPEZ RAYON, SAN ANTONIO RAYON.

 GESTIONAREMOS LA FIRMA DE CONVENIOS CON INSTITUCIONES EDUCATIVAS QUE PREPAREN PARA EL TRABAJO A LOS HABITANTES DEL MUNICIPIO, OTORGANDO TODAS LAS FACILIDADES PARA SU INSTALACION, PROCURANDO COORDINAR LA OFERTA DE TRABAJO QUE EMERJA DE ESTAS INSTITUCIONES CON LA DEMANDA DE EMPLEO ACTUAL DE LA ZONA Y LA DEMANDA FUTURA QUE A TRAVEZ DE NUESTRA OFICINA DE PROMOCION MUNICIPAL GENERAREMOS.

 EN COORDINACION CON EL I.N.E.A. CON MAESTROS DE LOS DISTINTOS NIVELES ESCOLARES, Y APOYÁNDOSE EN LOS ALUMNOS QUE PRESTEN SERVICIO SOCIAL, SE INICIARA UNA CAMPAÑA MUNICIPAL DE LA CREACION DE LA CASA DEL ESTUDIANTE GONZALENCE EN TAMPICO EN DONDE LOS MEJORES ALUMNOS DE ESCASOS RECURSOS ECONOMICOS PUEDAN CONTINUAR SUS ESTUDIOS MEDIANTE UN COMITÉ Y UN FIDEICOMISO QUE RECABE TODOS LOS APOYOS POSIBLES.

 INICIAREMOS A NIVEL MUNICIPAL, UNA CAMPAÑA DE MOTIVACION PARA REFORZAR EN LOS GONZALENCES NUESTROS VALORES Y NUESTRAS MEJORES METAS; POSIBLEMENTE EL PASO MAS EFECTIVO QUE SE PUEDA DAR HACIA UN CAMBIO

MOTIVACIONAL SERIA EL DE ATRAER HACIA LA CONCIENCIA DE LOS CIUDADANOS DEL MUNICIPIO UN TEMA ESCOGIDO O UN SIMBOLO QUE REFUERCE EL LOGRO Y LA APLICACIÓN, UN SLOGAN MUNICIPAL QUE DA AL PUEBLO ESPERANZA, SEGURIDAD EN SUS PROPIOS HABITANTES, LA SENSACION DE SER APRECIADO Y RESPETADO, EL CONVECIMIENTO DE QUE NOSOTROS PODREMOS CONSTRUIR EL NUEVO GONZÁLEZ, PODRÁ TENER UN EFECTO PROFUNDO.



SE TRATA DE TRANSFORMAR EL APOYO A LA EDUCACION, SU FORMA Y SU ESTRUCTURA, TAREA QUE NO ES NI SENCILLA NI FÁCIL PERO EL COMPROMISO DE RESPONDERLES A LOS NIÑOS, JOVENES Y ADULTOS DEL MUNICIPIO, ES FORMAR AQUÍ Y AHORA A LOS HOMBRES DEL MAÑANA. "QUEREMOS CIUDADANOS MEJOR PREPARADOS PARA EL NUEVO GONZÁLEZ".

1.10

DEPORTE

1.10 DEPORTE

PARA LA PROMOCION DEPORTIVA SE CUENTA CON UNA UNIDAD DEPORTIVA EN ESTACION MANUEL, EN PESIMAS CONDICIONES COMO EN UNICO ESPACIO FISICO PARA DESARROLLAR DISTINTOS DEPORTES.

EN GONZÁLEZ, Y LOS DISTINTOS EJIDOS, NO EXISTEN INSTALACIONES APROPIADAS PARA PRACTICAR EN OPTIMAS CONDICIONES NINGUN DEPORTE.

DE ESTA MANERA PODEMOS INTUIR LA SERIA FALTA DE ESPACIOS DEPORTIVOS EN LAS COMUNIDADES QUE PERMITAN FOMENTAR LA SALUD, Y QUE PERMITAN MANTENER ACTIVA POSITIVAMENTE A LA JUVENTUD, CON LA FINALIDAD DE PREPARAR BUENOS CIUDADANOS.

ACCIONES

PARA ATENDER AQUELLOS DEPORTES CON MAYOR DEMANDA A LOS QUE LA JUVENTUD SE INCLINA DE MANERA NATURAL SE CONSTITUIRÁN COMITES DEL PROGRAMA " VAMOS TAMAULIPAS" CON JOVENES DEPORTISTAS DEL MUNICIPIO A FIN DE TRAMITAR LOS RECURSOS FEDERALES, ESTATALES Y MUNICIPALES QUE JUNTO CON LA PARTICIPACION DE LOS MISMOS DEPORTISTAS PERMITAN LA CONSTRUCCION DE INSTALACIONES DEPORTIVAS, AHÍ DONDE HACE FALTA.

SE DESTINARAN RECURSOS MUNICIPALES A LA TERMINACION DE LAS CANCHAS DEPORTIVAS INCONCLUSAS.

EN GONZÁLEZ PROMOVEREMOS LA TERMINACION DE LA UNIDAD DEPORTIVA LA CUAL OBSERVA UN AVANCE DEL 50% ASI COMO LA TERMINACION DEL GIMNASIO DE USOS MULTIPLES MISMOS QUE OBSERVA UN AVANCE DEL 80% EN MANUEL CONSERVAREMOS, RECONSTRUIREMOS Y AMPLIAREMOS LA UNIDAD DEPORTIVA.

HAREMOS A TRAVEZ DE NUESTRO DEPARTAMENTO DE PROMOCION DEPORTIVA UNA CONSTANTE BUSQUEDA DE TALENTOS DEPORTIVOS CON ALTO NIVEL DE COMPETENCIA.

SE ADQUIRIRÁ UN AUTOBUS PARA FOMENTO DEPORTIVO.

SE ORGANIZARAN LAS LIGAS DEPORTIVAS QUE SE REQUIERAN EN NUESTRO MUNICIPIO, MISMAS QUE DEPENDERÁN DE NUESTRO DEPARTAMENTO DE FOMENTO DEPORTIVO.

EN COORDINACION CON LAS DISTINTAS LIGAS DEPORTIVAS SE APOYARA LA PARTICIPACION DE DEPORTISTAS DEL MUNICIPIO EN COMPETENCIAS A NIVEL ESTATAL.

SE PROCURARAN APOYOS Y CAPACITACION PARA LOS DEPORTISTAS DEL MUNICIPIO A FIN DE QUE SE DEDIQUEN CON MAYOR ENTUSIASMO Y ESFUERZO A SU ACTIVIDAD Y DESTAQUEN BRILLANTEMENTE PARA HONRA DE GONZÁLEZ.

SE DESTINARA UN PRESUPUESTO ESPECIAL A FOMENTO DEPORTIVO MUNICIPAL A FIN DE APOYAR AL 50% CON EQUIPOS, BALONES, UNIFORMES Y TROFEOS A LOS EQUIPOS Y DEPORTISTAS DEL MUNICIPIO QUE ASI LO REQUIERAN.

EN EL ÁREA RURAL, SE HARÁ UN INVENTARIO DE CANCHAS DEPORTIVAS A FIN DE ADECUARLAS PARA COMPETENCIAS, EN LA MEDIDA DE RECURSOS EXISTENTES Y LA PARTICIPACION DE LOS BENEFICIARIOS.


1.11


PESCA

1.11 PESCA.


EN ESTE AMBITO SOLO SE REALIZA ESTA ACTIVIDAD EN EL EJIDO LA REFORMA, LA GLORIA, SAN ANTONIO RAYON Y NUEVO QUINTERO A TRAVEZ DE COOPERATIVAS QUE PERMITEN COMERCIALIZAR ESPECIES COMO LA TILAPIA, EXTRAIDAS DE LA LAGUNA LA CULEBRA, EL RIO GUAYALEJO Y LA PRESA PORTES GIL DEL EJIDO NUEVO QUINTERO.

ACCIONES

 SE BUSCARA PROMOVER ESTA ACTIVIDAD PRODUCTIVA CREANDO COOPERATIVAS PESQUERAS.

 SE SOLICITARA A LAS AUTORIDADES CORRESPONDIENTES UNA MAYOR VIGILANCIA Y CONTROL A NUESTROS RECURSOS PESQUEROS.

 SE BUSCARA PROMOVER PROYECTOS ACUICOLAS, QUE GENEREN EMPLEO.

 EN EL CASO DE QUE LOS DISTINTOS PRODUCTORES ASI LO DECIDAN, SE PROCURARA A TRAVEZ DE NUESTRA OFICINA DE APOYO AL CAMPO LA COMERCIALIZACION DE LA PRODUCCION PESQUERA DE NUESTRO MUNICIPIO.

1.12

ECOLOGIA.

1.12 ECOLOGIA

NO SE CUENTA CON LOS ELEMENTOS TECNICOS, HUMANOS Y NINGUN PROGRAMA O APOYO QUE PUDIERA ESTABLECER LOS CONTROLES DE FLORA Y FAUNA ASI COMO LA CALIDAD DEL AIRE Y EL CUIDADO INTENSIVO DE LOS SUELOS, LA VIGILANCIA DE LOS MANTOS FREATICOS O LA SUPERVISION DE FUNGICIDAS, HERVICIDAS Y DEMAS PRODUCTOS TOXICOS QUE PUSIERAN EN PELIGRO EL ECOSISTEMA DE ESTA REGION.

ACCIONES

POR MEDIO DE LA OFICINA DE APOYO AL CAMPO, Y OBRAS PUBLICAS, SE ESTABLECERÁ UN PLAN DE CONTROL DE FLORA Y FAUNA, QUE EVITE EN LA MEDIDA DE LO POSIBLE LA CONTAMINACION DEL MEDIO AMBIENTE.

SE ESTABLECERÁ EL SERVICIO MUNICIPAL DE RECOLECCION DE BASURA, O SI ES CONVENIENTE SE PROCURARA SU CONCESION.

SE ESTABLECERÁ UN VIVERO MUNICIPAL A FIN DE PODER TENER PLANTA SUFICIENTE PARA LLEVAR A CABO, CAMPAÑAS PERMANENTES DE REFORESTACION EN TODO EL MUNICIPIO.

SE DABAN CONFERENCIAS SOBRE ECOLOGIA EN LAS DISTINTAS ESCUELAS DEL MUNICIPIO, PARA INCULCAR EN LOS JOVENES CONCIENCIA ECOLOGICA.

SE BUSCARA EL CONTROL EFECTIVO, SOBRE NUESTROS RECURSOS MADERABLES A FIN DE EVITAR SU TALA INMODERADA.

1.13

TURISMO.

1.13 TURISMO

SIENDO NUESTRO MUNICIPIO LUGAR NATURAL DE PASO DE TURISTAS A TRAVEZ DE LAS CARRETERAS FEDERALES.

Y A PESAR DE QUE NUESTRO MUNICIPIO CUENTA CON MAS DE 20 VESTIGIOS DE ASENTAMIENTOS PREHISPÁNICOS, COMO MAGISCATZIN, QUE FUE DURANTE LA COLONIA LA PRIMERA CIUDAD DE NUESTRO ESTADO.

A PESAR DE QUE GONZÁLEZ TIENE RIQUEZAS NATURALES COMO LA CAZA Y LA PESCA, ASI COMO EL SIMBOLO DEL ESCUDO DE TAMAULIPAS EL CERRO DEL BERNAL QUE PUDIERA PERMITIR SER TAMBIÉN UN SIMBOLO DE ATRACCION TURISTICA PARA ESTA COMUNIDAD.

HASTA LA FECHA NUESTRO MUNICIPIO NO HA TENIDO NINGUNA PROMOCION Ni APOYO ECONOMICO O CREDITICIO PARA FORTALECER ESTE RENGLON QUE PODRIR SER FUENTE DE DIVISAS O INGRESOS Y EMPLEO PARA LOS GONZALENCES.

ACCIONES

SE INSTALARA UNA OFICINA QUE SE ENCARGUE DE FOMENTAR Y APOYAR ESTA ACTIVIDAD.



SE FOMENTARA LA ACTIVIDAD TURISTICA A TRAVEZ DE LA PROMOCION DE NUESTRAS RIQUEZAS NATURALES, DE LA CAZA, Y DE LA PESCA, DE NUESTRAS ZONAS ARQUEOLOGICAS, PROMOCIONÁNDONOS EN OTROS ESTADOS Y EN EL EXTRANJERO, PRINCIPALMENTE ESTADOS UNIDOS POR MEDIO DE FOLLETOS Y DOCUMENTALES.



SE BUSCARA FOMENTAR LA PRESENCIA DE GONZÁLEZ EN DISTINTO FOROS Y EXPOSICIONES, TANTO A NIVEL NACIONAL COMO INTERNACIONAL.



SE DESTINARAN ZONAS PARA ACTIVIDADES TURISTICAS ESPECIFICAS.



SE FACILITARAN LOS ACCESOS A NUESTRAS ZONAS TURISTICAS.



SE PONDRÁN EN MARCHA EVENTOS QUE PROMUEVAN ACTIVIDADES TURISTICAS ESPECIFICAS, POR EJEMPLO TORNEOS DE PESCA EN NUESTRAS PRESAS Y DE CAZA EN NUESTROS MONTES.



SE BUSCARA PROMOVER EL TURISMO A NUESTRAS ZONAS HISTORICAS, EN MAGISCATZIN A TRAVEZ DEL PROGRAMA EMERGENTE DE EMPLEO SE BUSCARA RECONSTRUIR SU CENTRO HISTORICO.



SE INVITARA A INVERSIONISTAS TANTO NACIONALES COMO EXTRAJEROS A QUE INSTALEN EN NUESTRO MUNICIPIO, CAMPOS VACACIONALES Y QUE A TRAVEZ DE SUS ORGANIZACIONES, PROMUEVAN A NUESTRO MUNICIPIO Y SUS ATRACTIVOS TURISTICOS.



SE BUSCARA EL APOYO Y LA ASESORIA DE LAS AUTORIDADES TURISTICAS ESTATALES Y FEDERALES.

1.14

**INDUSTRIA Y GENERACION
DE EMPLEO.**

1.14 INDUSTRIA Y GENERACION DE EMPLEO

EL MUNICIPIO SE HA CARACTERIZADO HASTA LA FECHA POR DEPENDER DE LA AGRICULTURA COMO LA PRINCIPAL ACTIVIDAD ECONOMICA Y EN ESTE RENGLON SE ENCUENTRAN INDIVIDUOS Y COMUNIDADES SUMAMENTE PRODUCTIVAS, SIN EMBARGO, LA INDUSTRIA ES EN LA ACTUALIDAD LA PRINCIPAL PROMOTORA DE DIVISAS, INGRESOS Y FUENTES DE EMPLEO EN NUESTRO PAIS.


ACTUALMENTE GONZÁLEZ CUENTA CON ALGUNAS MICROINDUSTRIAS DE CARÁCTER AGROINDUSTRIAL Y POSEE LAS CONDICIONES ADECUADAS PARA FORTALECER ESTE RENGLON YA QUE TIENE GRANDES EXTENSIONES TERRITORIALES Y AMPLIAS VIAS DE COMUNICACIÓN ASI COMO MULTIPLES SERVICIOS PARA SER UN MUNICIPIO ATRACTIVO A LA INVERSION NACIONAL Y EXTRANJERA. POR LO QUE LA ACTIVIDAD INDUSTRIAL PODRIA SER EN NUESTRO MUNICIPIO LA PRINCIPAL PRODUCTORA DE DIVISAS DE INGRESOS Y DE EMPLEO PARA NUESTRA GENTE.


ACCIONES


EL PROMOVER EL EMPLEO EN NUESTRO MUNICIPIO, A TRAVEZ DE LA INDUSTRIA SERÁ PREOCUPACION CONSTANTE DE NUESTRA ADMINISTRACION, CREANDO NUEVAS FUENTES DE EMPLEO, QUE MANTENGA UNIDA A LA FAMILIA EN NUESTRO MUNICIPIO. EN GONZÁLEZ QUEREMOS BRINDARLE UN MEJOR FUTURO A LAS FAMILIAS GONZALENCES, POR ESO PROONGO LA CREACION DE UNA OFICINA QUE PROMUEVA LA GENERACION DE EMPLEOS DESDE 2 VERTIENTES PRODUCTIVAS.

UNA LA PROMOCION DEL MUNICIPIO PARA LA INSTALACION DE EMPRESAS EN NUESTRA REGION, DE PREFERENCIA EN EL CORREDOR GONZÁLEZ MANUEL AREA EN DONDE SE PODRÍAN INSTALAR EMPRESAS MANUFACTURERAS POR SU CERCANÍA A PUERTOS Y FRONTERAS SU FACILIDAD DE SERVICIOS Y LA DISPONIBILIDAD DE MANO DE OBRA Y CON LA CONSTRUCCION DE LA CARRETERA GRACIANO SÁNCHEZ FRANCISCO I. MADERO, PROMOVER LA INSTALACION DE AGRO INDUSTRIAS EN ESTA FERTIL REGION DE NUESTRO MUNICIPIO. LA OTRA VERTIENTE PARA LA GENERACION DE EMPLEOS CONSEGUIR EL APOYO REAL Y A TIEMPO AL AGRO. Y HACER TAMBIEN DE ESTE RENGLON FUENTE DE BIENESTAR FAMILIAR PARA LOS GONZALENCES.


PROMOCION MUNICIPAL.


 | A TRAVEZ DE ESTA OFICINA, SE HARÁ LA PROMOCION DE GONZÁLEZ INVITANDO A EMPRESAS TANTO NACIONALES COMO EXTRANJERAS A QUE INVIERTAN EN NUESTRO MUNICIPIO. PROMOVRIENDO A TRAVEZ DE UNA CARPETA BÁSICA DE NFORMACION EMPRESARIAL NUESTROS RECURSOS NATURALES, NUESTRA CERCANIA A PUERTOS Y FRONTERAS Y LA ENERGIA DE NUESTRA GENTE.

 | OFRECIENDO A TRAVEZ DE ESTA OFICINA EN COORDINACION CON EL GOBIERNO DEL ESTADO LOS ESPACIOS QUE EN EL MUNICIPIO PUEDAN SERVIR A EMPRESAS MAQUILADORAS.

 | PROMOVRIENDO CURSOS DE CAPACITACION PARA EL TRABAJO A LOS HABITANTES DEL MUNICIPIO, EN LOS CURSOS QUE NECESITEN, QUIENES QUIERAN INVERTIR EN EMPRESAS EN GONZÁLEZ.

 | DANDO FACILIDADES Y APOYOS A LOS INVERSIONISTAS INTERESADOS EN NUESTRO MUNICIPIO.

 | PROCURANDO QUE ESTOS CURSOS SE PROMUEVA TAMBIEN EN ESTA NUEVA CLASE TRABAJADORA QUE DE ELLOS EMERJA, UNA NUEVA CULTURA DE RESPONSABILIDAD LABORAL.

 | DANDO FACILIDADES Y APOYOS A LOS INVERSIONISTAS INTERESADOS EN NUESTRO MUNICIPIO.



PROCURANDO CON LOS SINDICATOS EXISTENTES CREAR UNA NUEVA CONCIENCIA LABORAL.



CREANDO UNA BOLSA DE TRABAJO.



FACILITANDO DE SER POSIBLE LOS TERRENOS PARA QUE SE INSTALEN EMPRESAS.



PROCURANDO GESTIONARLES LAS FACILIDADES Y SERVICIOS QUE NECESITEN ANTE LAS DEPENDENCIAS ESTATALES Y FEDERALES.



PROMOCIONANDO ANTE TODO LOS FOROS LOS PRODUCTOS QUE PRODUZCAN LAS EMPRESAS GONZALENCES.

1. 15

DESARROLLO RURAL.

1.15 DESARROLLO RURAL.

SE CUENTA CON 5,030 HECTÁREAS DE UNIDADES DE PRODUCCION RURALES 152,352.057 HECTÁREAS DE LABOR, 148,107.545 HECTÁREAS SOLO CON PASTO NATURAL, AGOSTADERO DESMONTADA, 9,20.139 HECTÁREAS CON BOSQUE O SELVA, 4,848.267 HECTÁREAS SIN VEGETACION QUE HACEN UN TOTAL DE 314,328.008 HECTÁREAS.

DE LAS 4,495 HECTÁREAS DE LAS UNIDADES DE PRODUCCION RURALES, 466 SON DE RIEGO, 2,923 SON DE TEMPORAL, 1,106 DE RIEGO Y TEMPORAL Y DE LAS 152,352.057 HECTÁREAS DE SUPERFICIE DE LABOR, 8,147.357 SON DE RIEGO, 117,338.853 SON DE TEMPORAL Y 26,865.847 SON DE RIEGO Y TEMPORAL.

LOS PRINCIPALES CULTIVOS QUE SE GENERAN EN LA REGION SON SORGO, ALGODÓN, SOYA, CARTAMO, FRIJOL, HORTALIZAS, FORRAJES.


LA SUPERFICIE INCORPORADA AL RIEGO ES DE 20,763 HECTÁREAS Y LA REHABILITADA ES DE 1,953 HECTÁREAS.


EXISTEN 3,225 UNIDADES DE PRODUCCION RURALES CON ACTIVIDAD DE CRIA Y EXPLOTACION DE ANIMALES, 1,543 UNIDADES DE PRODUCCION RURALES CON GANADO BOVINO, 1,551 UNIDADES DE PRODUCCION RURALES CON GANADO PORCINO, 270 UNIDADES DE PRODUCCION RURALES CON GANADO CAPRINO, 501 UNIDADES DE PRODUCCION RURALES DE GANADO OVINO, 1,622 UNIDADES DE PRODUCCION RURALES CON GANADO EQUINO, 2,264 UNIDADES DE PRODUCCION RURALES CON AVES DE CORRAL Y 138 UNIDADES DE PRODUCCION RURALES CON CONEJOS Y COLMENAS.


LA POBLACION DE GANADO BOVINO ES DE 48,124 CABEZAS, 9,553 PORCINOS, 10,976 OVINOS, 4,506 CAPRINOS, 246 EQUINOS, 23,513 AVES Y 1,028 ABEJAS.


LA SUPERFICIE DEDICADA A LA GANADERIA EN EL AÑO AGRICOLA ES DE 165,657 HECTÁREAS; 87,065 SON PASTOS EN TEMPORAL, 2,684 SON PRADERAS DE RIEGO Y 75,908 DE AGOSTADERO.

ACCIONES

 | LA OTRA VERTIENTE PRODUCTIVA DEL MUNICIPIO ES LA PRODUCCION AGROPECUARIA. PROCURAREMOS GESTIONAR EL APOYO REAL Y A TIEMPO AL AGRO GONZALENCE, PUES NUESTRO MUNICIPIO ES A LA FECHA UN MUNICIPIO AGROPECUARIO. EN EL CAMPO ESTA LA MAYOR PARTE DE LA INVERSION PRODUCTIVA CON LA QUE CONTAMOS Y EL CAMPO ES HOY UN GRAN GENERADOR DE EMPLEO TEMPORAL PARA LOS HABITANTES DEL MUNICIPIO, EN LA MEDIDA QUE SE FORTALEZCA EL CAMPO, EL CAMPO FORTALECERÁ LA ECONOMIA MUNICIPAL

 | POR ELLO A TRAVÉS DE LA OFICINA DE APOYO AL CAMPO QUE INSTALAREMOS BUSCAREMOS QUE CON EL SOPORTE DE PROCAMPO SE PUEдан ESTABLECER LINEAS DE CRÉDITOS DIRECTAS AL EJIDATARIO CON BANCOS DE PRIMER PISO A FIN DE QUE SE DISPONGA A TIEMPO DE LOS RECURSOS QUE PERMITAN QUE EL CAMPESINO GONZALENCE PUEDA SEMBRAR EN TIEMPO SUS TIERRAS.

 | A TRAVÉS DE ESTA MISMA OFICINA Y APOYADOS EN OTRA DEPENDENCIA GUBERNAMENTAL SE HARÁN ESTUDIOS Y PROYECTOS VIABLES Y FACTIBLES PARA ELEVAR LA PRODUCCION DE LOS EJIDOS, PLANEANDO, ORGANIZANDO, EJECUTANDO, DANDO SEGUIMIENTO Y EN SU CASO CORRIENDO Y ADECUANDO DICHS PROYECTOS.

 | CREANDO UNIONES DE COMPRA PARA PROCURAR EN VOLUMEN BAJAR LOS COSTOS DE LOS INSUMOS QUE LOS EJIDATARIOS NECESITAN



PROCURANDO CONSEGUIR LA COMERCIALIZACION DIRECTA DE LOS PRODUCTOS QUE EL CAMPO GONZALENCE PRODUCE, EVITANDO DE ESTA MANERA AL INTERMEDIARIO.



BUSCANDO OTRO TIPO DE CULTIVOS FACTIBLES DE SEMBRAR EN NUESTRA REGION.



PROMOVIENDO TAMBIÉN LOS APOYOS AL SECTOR GANADERO, SOBRE TODO EN LOS EJIDOS EN LOS QUE POR SU TIPO DE SUELO, LA VOCACION DE LA TIERRA ES LA GANADERIA.



PROMOVIENDO LA PESCA EN NUESTRO MUNICIPIO PUES AUNQUE MUCHOS GONZALENCES NO LO SEPAN, GONZÁLEZ TIENE TAMBIÉN COMUNIDADES QUE PODRIAN HACER DE LA PESCA COMERCIAL SU FORMA DE VIDA.



PROMOVIENDO EL BUEN APROVECHAMIENTO DE LOS RECURSOS FORESTALES QUE TENEMOS EN EL MUNICIPIO, PUES 27,000 HAS. DE BOSQUES MADERABLES PODRIAN GENERAR EMPLEO PARA MUCHAS FAMILIAS, SIEMPRE Y CUANDO ESTE RECURSO SE APROVECHE ORDENADAMENTE.



PROCURANDO QUE LOS APOYOS FEDERALES QUE EL GOBIERNO DESTINA AL CAMPO, SE DISTRIBUYAN TAMBIEN EN EL SECTOR SOCIAL. PUES SI BIEN ES CIERTO QUE NO SE DEBE SER PATERNALISTAS NI FOMENTAR LA INEFICIENCIA, A VECES ESTOS RECURSOS SE QUEDAN EN AQUELLOS QUE A TIEMPO TIENEN LA INFORMACION Y QUE NO TIENEN NECESIDAD DE ESTOS FONDOS, MIENTRAS QUE AQUELLOS

QUE CON ESTOS RECURSOS PODRIAN INCORPORARSE A LA ACTIVIDAD PRODUCTIVA SIGUEN QUEDANDO AL MARGEN DE ESTOS BENEFICIOS.