



PERIODICO OFICIAL



ORGANO DEL GOBIERNO CONSTITUCIONAL DEL ESTADO LIBRE Y SOBERANO DE TAMAULIPAS

REGISTRO POSTAL

Responsable

PP-TAM-009 09 21

PUBLICACION PERIODICA

SECRETARIA GENERAL DE GOBIERNO

AUTORIZADO POR SEPOMEX

TOMO CXXV

Cd. Victoria, Tam., Sábado 1 de Abril del 2000.

ANEXO AL P.O. No. 27

PLAN MUNICIPAL DE DESARROLLO DEL MUNICIPIO DE SAN FERNANDO, TAMAULIPAS.

III.- DIAGNOSTICO GENERAL

ANTECEDENTES HISTÓRICOS DE SAN FERNANDO

LA CABECERA MUNICIPAL DE SAN FERNANDO, FUE FUNDADA POR DON JOSÉ DE ESCANDÓN Y HELGUERA EL 19 DE MARZO DE 1749, CERCA DE UN LUGAR LLAMADO BARRA DE SALINAS; DONDE YA EXISTÍAN INDIOS PINTOS.

FUNDÁNDOSE CON 251 POBLADORES ORIGINARIOS DE CADEREYTA, NUEVO LEÓN, BAJO EL MANDO DEL SEÑOR CAPITÁN ENCARGADO DEL GOBIERNO CIVIL Y MILITAR DON NICOLÁS DE IGLESIAS MERINO EN 1757 SE PASO REVISTA A LOS HABITANTES DE SAN FERNANDO, ENCONTRÁNDOSE QUE PREDOMINABAN LOS APELATIVOS: GARCÍA, PALACIOS, GALVAN, ALANIS, LUNA, MONTEMAYOR, GUTIÉRREZ, CANTÚ, GARZA.

OCHO AÑOS DESPUÉS DE SU FUNDACIÓN HABÍA EN EL PUEBLO 76 FAMILIAS DE 393 PERSONAS, SEGÚN EL CENSO ESPAÑOL; PUES APARTE EXISTÍAN 156 INDIOS, LOS CUALES ESTABAN SUJETOS A DOCTRINA Y CAMPAÑA (LOS CUERUDOS Y QUEJEREÑOS).

EN 1764 EL CORONEL JOSÉ DE ESCANDÓN INFORMABA QUE HABÍA MAS DE 80,000 CABEZAS DE GANADO MENOR (CABRAS Y OVEJAS); EN 1770 LA POBLACIÓN ERA DE 615 PERSONAS TODAS ELLAS DEDICADA A LA GANADERIA, QUE FUE LA PEINCIPAL ACTIVIDAD ECONOMICA DE SAN FERNANDO DESDE SU FUNDACION.

A NUESTRA VILLA LLEGABAN FRAILES DE LA PROVINCIA DE ZACATECAS, MISMOS QUE SE ENCARGABAN DE LA EDUCACION DE NIÑOS Y NIÑAS. EN LOS POSTRIMENES DEL SIGLO XIX, YA SE CONTO CON UN MAESTRO PAGADO POR LA CAJA MUNICIPAL DEL AYUNTAMIENTO.

MEDIO FÍSICO Y GEOGRÁFICO

LA CABECERA MUNICIPAL DE SAN FERNANDO, SE ENCUENTRA LOCALIZADA A 24 51" DE LATITUD NORTE Y A 98 15" DE LONGITUD OESTE, A UNA ALTURA DE 55 MTS. SOBRE EL NIVEL DEL MAR.

LAS COLINDANCIAS DEL MUNICIPIO SE DESCRIBEN A CONTINUACIÓN:

NORTE: MUNICIPIOS DE RÍO BRAVO Y MATAMOROS SUR: MUNICIPIO DE ABASOLO Y SOTO LA MARINA ESTE: CON LA LAGUNA MADRE Y GOLFO DE MÉXICO OESTE: CON LOS MUNICIPIOS DE BURGOS CRUILLAS Y MÉNDEZ.

EL MUNICIPIO CUENTA CON UNA EXTENSIÓN TERRITORIAL DE 6092.38 KMS.2 QUE REPRESENTA EL 7.64% DE LA SUPERFICIE TOTAL DEL ESTADO ESTA INTEGRADO POR 364 LOCALIDADES, PRINCIPALMENTE:

EJIDOS

EJ. LA JOYA	EJ. MIGUEL HIDALGO II (6 DE ENERO)
EJ. MIGUEL HIDALGO I	EJ. ADOLFO RUIZ CORTINEZ
EJ. JOSE MARTA MORELOS	EJ. FELIPE CARROLLO PUERTO
EJ. FRANCISCO VILLA	EJ. JUAN ANTONIO
EJ. MIGUEL HIDALGOII (LAS ROSAS)	EJ. AMPL. LA LOMA
EJ. EMILIANO ZAPATA	EJ. VICENTE GUERRERO
EJ. SAN GILBERTO	EJ. JOSE S. SÁNCHEZ
EJ. AMPL. VERGELES	EJ. SAN ANTONIO
EJ. ALFREDO V. BONFIL I	EJ. ALFREDO V. BONFIL II
EJ. SAN GERMÁN	EJ. LA LOMA
EJ. FCO. J. MUJICA	EJ. PLAN DEL ALAZÁN

EJ. SAN LORENZO	EJ. GPE. VICTORIA (EL NORTEÑO)
EJ. PABLOS BLANCOS	EJ. REFORMA AGRARIA
EJ. LA CARRETA I	EJ. LA CARRETA II
EJ. AGUILA ZATECA	EJ. BENITO JUAREZ
EJ. 20 DE NOVIEMBRE	EJ. FLORIDA DEL NORTE
EJ. LOS VERGELES	EJ. ZAYULA DE LOS VERGELES
EJ. ACAYUCAN DE LOS VERGELES	EJ. JALAPA DE LOS VERGELES
EJ. VERACRUZ DE LOS VERGELES	EJ. ORIZABA DE LOS VERGELES
EJ. OLUTA DE LOS VERGELES	EJ. PALO SOLO
EJ. 16 DE NOVIEMBRE	EJ. ESC. 201 "PASTORES"
EJ. ESC. 201 "SANTA RITA"	EJ. NVO. SAN FERNANDO
EJ. NVO. EMILIO PORTES GIL	EJ. NVO. SAN FRANCISCO
EJ. SAN FRANCISCO	EJ. LAS ESCOBAS
EJ. EL PASO HONDO	EJ. SAN RAFAEL
EJ. EL GRULLO	EJ. EL ZACATAL
EJ. SANTA CRUZ	EJ. SAN ISIDRO DEL NORTE
EJ. EL CASANALEÑO	EJ. NVO. TLAXCALA
EJ. DIVISION DEL NORTE	EJ. LAGUNA DE SAN JUAN
EJ. SANTA GERTRUDIS	EJ. EL CORTINEÑO
EJ. PTO. LOS EBANOS	EJ. EL PAREDEÑO
EJ. FLORIDA DEL SUR	EJ. LAVADEROS
EJ. PRAXEDIS BALBOA	EJ. LAS PALMAS II
EJ. LAS PALMAS I	EJ. SAN ISIDRO DEL SUR
EJ. GPE. VICTORIA "LAS ADJUNTAS"	EJ. LAS NORIAS
EJ. SANTA TERESA.	

POBLADOS

POB. RINCONADA	POB. PESQUERO MEDIA LUNA
POB. PESQUERO EL BARRANCON	POB. PESQUERO CARBONERA
POB. PESQUERO CARBONERA SUR	POB. PESQUERO PUNTA DE ALAMBRE
POB. PESQUERO CARVAJAL	POB. PESQUERO PUNTA DE PIEDRA

COLONIAS AGRICOLAS
COL. AGRICOLA FCO. GONZALEZ VILLARREAL
COL. AGRICOLA ENRIQUE CARDENAS GONZALEZ
COL. AGRICOLA SAN VICENTE
COL. AGRICOLA HORACIO TERAN

LA VILLA DE SAN FERNANDO SE ELEVO A RANGO DE CIUDAD EL 26 DE ABRIL A 1980 SIENDO PRESIDENTE DE LA REPUBLICA EL C. JOSE LOPEZ PORTILLO, COMO GOBERNADOR EL C. ENRIQUE CARDENAS GONZALEZ Y FUNGIENDO COMO PRESIDENTE MUNICIPAL EL C. HOMERO QUINTANILLA MARTINEZ; ACTUALMENTE, LA CABECERA MUNICIPAL CUENTA CON LAS SIGUIENTES COLONIAS:

ZONA CENTRO	COL. LOMA ALTA
COL. AMPL. LOMA LATA	COL. VILLA DEL MAR
COL. BELLAVISTA NORTE	COL. BELLAVISTA SUR
COL. TAMAULIPAS	COL. EMILIANO ZAPATA
COL. 5 DE MAYO	COL. OBRERA
COL. LAS MALVINAS	COL. AMERICO VILLARREAL GUERRA
COL. RIVEREÑA	COL. LA VALENTINA
COL. MEXICO	COL. LADRILLERA
COL. PASO REAL	COL. AMPL. BELLAVISTA NORTE
COL. JARDIN	COL. LAS TORRES
COL. CAMINERA	FRACC. LOS MAESTROS
FRACC. LAS FUENTES	

TOPOGRAFIA Y OROGRAFÍA

EL MUNICIPIO DE SAN FERNANDO CUENTA CON LLANURAS, LOMERÍOS, LLANURAS DE PISO ROCOSO, LLANURAS COSTERAS ASÍ COMO TAMBIÉN BARRAS Y VALLES CON PENDIENTES QUE VAN DE CERO HASTA 150 MTS. SOBRE EL NIVEL DEL MAR.

HIDROGRAFÍA

LOS RECURSOS DE MUNICIPIO SE COMPONEN BÁSICAMENTE DEL RÍO CONCHOS / RÍO SAN FERNANDO, QUE FORMAN LA CUENCA DEL MISMO NOMBRE. ESTE RÍO NACE EN EL ESTADO DE NUEVO LEÓN, AL UNIRSE LOS RÍOS LINARES, POTOSÍ Y CONCHOS; ENTRA A TAMAULIPAS POR EL MUNICIPIO DE BURGOS Y SIRVE DE LIMITE ENTRE LOS DOS ESTADOS TENIENDO UNA LONGITUD DE 45 KMS. Y EL RESTO DE 198 KMS. ATRAVESANDO LOS MUNICIPIOS DE BURGOS MÉNDEZ Y SAN FERNANDO, DESEMBOCANDO FINALMENTE EN LA LAGUNA MADRE. LA CUENCA TIENE UNA SUPERFICIE DE 17.44 KM² DE LOS CUALES EL 50.04% PERTENECEN A TAMAULIPAS Y EL RESTO AL ESTADO DE NUEVO LEÓN.

CLIMA

PREDOMINA EL SEMISECO, MUY EXTREMOSO CON PRESENCIA DE CANÍCULA Y SU TEMPERATURA MEDIA ANUAL ES DE 24 GRADOS CENTÍGRADOS, CON UNA PRECIPITACIÓN PROMEDIO DE 600 ML.

FLORA Y FAUNA

LOS DESMONTES IRRACIONALES EN AREAS DE LA AGRICULTURA, HAN MODIFICADO EN FORMA PELIGROSA EL MEDIO AMBIENTE, PROVOCANDO LA DESERTIFICACION PROGRESIVA.

SIN EMBARGO, SIGUEN PREDOMINANDO LAS PLANTAS HALOFITAS EN LLANURAS SALINAS Y EN AREAS INUNDANTES, COMO LA SALADILLA, EL ROMERILLO Y EL ZACATE SALADO.

SON COMUNES LOS MATORRALES QUE SE ENCUENTRAN EN LOS VALLE QUE TIENEN LOS SUELOS CON AFLORACION DE CALICHE, GENERALMENTE ARBUSTOS RIGIDOS CON ALTURA DE 40 A 80 CENTIMETROS; ENTRE LOS QUE SE ENCUENTRAN LA RETAMA, EL CENIZO, EL CHAPARRO PRIETO Y EL GRANJENO.

ENTRE LA VEGETACION MAYOR SE ENCUENTRA EL MEZQUITE (PROSOPIS JULIFLORA), LA ANACAHUITA (CORDIA BOISSIERI), EL EBANO (CAESALPINIA MEXICANA), EL HUIZACHE (ACACIA FARNESIANA).

LA FAUNA ES MUY VARIADA Y SE LOCALIZA TAMBIEN POR AREAS, POR EJEMPLO, EN LA LAGUNA MADRE Y EL MAR, SE ENCUENTRAN LA CORBINA DEL GOLFO (CYNOSCION OTHONOPTERUS), CAMARON (PENACUS DUORARUM), JAIBA (PORTUNOS DEPRESSIFRONS), LISA (MUGIL DUREMA), OSTION (OSTREA ELONGATA).

EN AGUA DULCE, PARTICULARMENTE EN EL RIO CONCHOS, LA AGUJETA (STRONGYLURA MARINA), EL PENTONTE O PINTONTLE (HUSTOR LUPUS GIRARD), EL CATAN (LEPISOSTEUS SPATULA LACEPEDA), EL MATALOTE (CARPIODES ELONGATUS), LA MOJARRA (HERICHTHYS CYANOATTATUS).

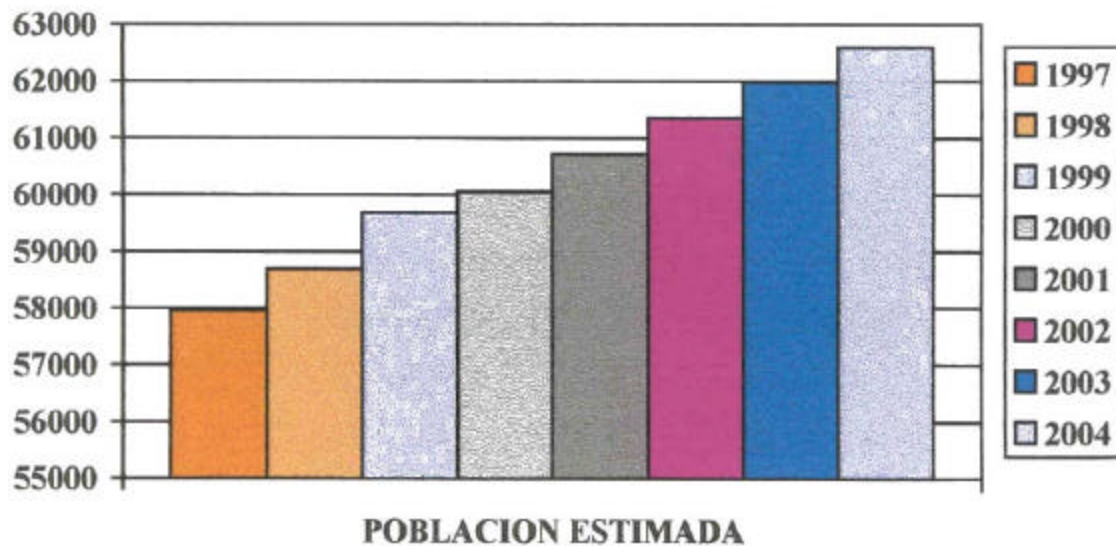
LAS AVES MAS COMUNES EN SAN FERNANDO, SON EL PAJARO CARPINTERO (PICULUS ARUGINOSUS), LA CODORNIZ (COLINUS VIRGINIANUS), LA PALOMA DE ALA BLANCA (ZENAIDA ASIATICA), EL PAVORAQUE (NYCTIDROUMS ALBICOLLIS).

EN GENERAL, LAS ESPECIES FAUNISTICAS MAS COMUNES SON: LA ARAÑA CAPULINA (LATRODECTUS MACTANS), EL ARMADILLO (DASYPUS NOVEMCINCTUS) EL CAMALEON (PHRYNOSOMA ORBICULARE), CORRECAMINOS (GEOCOCCY MEXICANUS), EL COYOTE (CANIS GOLDMANI), CUERVO (CORVUX CORAX),

CHACHALACA (ORTALIS POLIOCEPHALA), GARRAPATA (IXODES RICINUS), VENADO COLA BLANCA (ODOCOILEUS VIRGINIANUS) HORMIGA COLORADA (ATTA BARBATA), SERPIENTE DE CASCABEL (CROTALUS TERRIFICUS) TLACUACHE (DEDELPHYS VIRGIRIANA), SAPO (BUFO VULGARIS), ZOPILOTE (CATHARISTE ASTRATUS)

POBLACIÓN

EN BASE AL CENSO DE POBLACIÓN Y VIVIENDA DE 1990 HABITAN EN EL MUNICIPIO DE SAN FRENANDO 54 MIL 482 PERSONAS, QUE REPRESENTAN EL 2.42 CON RESPECTO A LA POBLACIÓN TOTAL DEL ESTADO. LA PIRÁMIDE DE EDADES REFLEJA UNA MAYOR CANTIDAD DE PERSONAS EN LOS RANGOS DE EDAD 0-14 Y DE 15 -29 AÑOS, ASI MISMO SEA CON UNA DENSIDAD DE POBLACIÓN ES DE 8.94 HABITANTES POR KM2.



LA POBLACIÓN ECONÓMICAMENTE ACTIVA DE ESTE MUNICIPIO ES DE 13 MIL 601 PERSONA DE LA CUALES TIENE OCUPACIÓN 12 MIL 767 Y DESOCUPADAS 834 SEGÚN DATOS ESPECÍFICOS DE LOS CENSOS ECONÓMICOS 1995. POR OTRA PARTE TENEMOS A 22 MIL 423 PERSONAS QUE SE ENCUENTRAN INACTIVAS, PUESTO QUE LA MAYOR POBLACIÓN SE ENCUENTRA EN NIVELES ESCOLARES QUE VAN DESDE PREESCOLAR HASTA NIVEL SUPERIOR; ASÍ MISMO SE CUENTA CON

INDUSTRIAS, COMERCIO Y DE SERVICIO ASÍ COMO TAMBIÉN SE EXPLOTA LAS ACTIVIDADES PRIORITARIAS DE AGRICULTURA, DE PESCA Y GANADERÍA.

IV.- DESARROLLO DEMOCRÁTICO ECONÓMICO SOCIAL

1.- SEGURIDAD PÚBLICA.

LA GRAVE SITUACIÓN DE INSEGURIDAD PUBLICA TANTO A NIVEL NACIONAL COMO ESTATAL Y MUNICIPAL HA PROVOCADO LOS RECLAMOS DE LA SOCIEDAD DEBIDO AL INCREMENTO DE HECHOS DELICTIVOS QUE PONEN EN RIESGO LA INTEGRIDAD DE LAS FAMILIAS.

DADA LA CRECIENTE DEMANDA DE SEGURIDAD PUBLICA POR PARTE DE LA CIUDADANIA, SE HACE NECESARIA UNA DINAMICA QUE COMPRENDA TODAS LAS INSTANCIAS E INSTRUMENTOS QUE SIRVAN PARA PREVENIR Y COMBATIR EL DELITO.

POR LO ANTERIOR, SE HACE NOTAR QUE EN LA DELEGACIÓN MUNICIPAL DE SAN FERNANDO SE CUENTA CON 33 POLICÍAS PREVENTIVOS, DISTRIBUIDOS EN TURNOS Y CON 9 VEHÍCULOS PARA DAR SERVICIO; EN EL ÁREA DE TRANSITO Y VIALIDAD SE TIENEN 10 AGENTES 2 VEHÍCULOS Y 2 MOTOCICLETAS.

CON TALES RECURSOS MATERIALES Y HUMANOS PRESENTAN MUCHAS ANOMALÍAS, POR LO QUE SE HACE DIFÍCIL LA PRESTACIÓN DE ESTE SERVICIO, SOBRE TODO SI SE CONSIDERA LA EXTENSION TERRITORIAL DEL MUNICIPIO.

OBJETIVOS, ESTRATEGIAS Y LÍNEAS DE ACCIÓN.

LA NECESIDAD DE ATENDER ESTE PROBLEMA ES PRIORIDAD EN ESTA ADMINISTRACIÓN MUNICIPAL, PUES DEBIDO A LA SERIEDAD DEL COMPROMISO TENEMOS QUE BUSCAR SOLUCIONES CONJUNTAS, INVOLUCRANDO A LA SOCIEDAD EN GENERAL, A TRAVES DEL CONSEJO MUNICIPAL DE SEGURIDAD PUBLICA, PARTICIPANDO EN EL TODAS LAS CORPORACIONES POLICIACAS, FEDERALES, ESTATALES, MUNICIPALES Y LAS ORGANIZACIONES POLÍTICAS, ECONÓMICAS Y SOCIALES Y LA CIUDADANÍA EN GENERAL; INTEGRANDO EL COMITE MUNICIPAL DE PARTICIPACION CIUDADANA EN MATERIA DE SEGURIDAD PUBLICA BUSCANDO SIEMPRE IMPULSAR PROGRAMAS QUE BENEFICIEN LA INTEGRIDAD FAMILIAR ASÍ COMO ACTIVIDADES RECREATIVAS, EDUCATIVAS DEPORTIVAS Y CULTURALES. PARA ESTO LA PRESENTE ADMINISTRACIÓN PRETENDE SECTORIZAR LA MANCHA URBANA EN MATERIA DE SEGURIDAD, CREANDO DOS DEMARCACIONES DE POLICÍA DISTRIBUIDAS EN LUGARES ESPECÍFICOS, DE ACUERDO A LOS ÍNDICES DONDE SE PRESENTA MAS LA DELINCUENCIA.

EN LA CABECERA MUNICIPAL SE DEBERÁN CONSTRUIR 2 DEMARCACIONES DE POLICIA, UNA EN LA COLONIA AMPL. BELLAVISTA NORTE Y OTRA EN LA COLONIA AMPL. LOMA ALTA.

LA DEMARCAACION DE POLICIA DE LA COL. AGRICOLA FRANCISCO GONZÁLEZ VILLARREAL BRINDARA ATENCION A LOS EJIDOS: PLAN DEL ALAZÁN, SAN LORENZO, GPE. VICTORIA EL NORTEÑO, PALOS BLANCOS, LA CARRETA 1 Y DE IGUAL MANERA LA DELEGACION DEL EJIDO SAN GERMÁN QUE CUBRIRÁ LAS LOCALIDADES: LA LOMA, ALFREDO V. BONFIL, SAN ANTONIO, VERGELES, PALO SOLO, PASTORES, SANTA RITA Y CAMPO PESQUERO EL BARRANCON. ASI MISMO LA DELEGACION DEL EJIDO FRANCISCO VILLA CUBRIRÁ A LOS EJIDOS DE BENITO JUÁREZ, 20 DE NOVIEMBRE, LA CARRETA II, ÁGUILA AZTECA, AMPL. VERGELES, JOSE SILBA SÁNCHEZ, SAN GILBERTO, EMILIANO ZAPATA, AMPL. LA LOMA, Y JUAN ANTONIO.

EN EL MISMO RENGLON DE SEGURIDAD LA DELEGACION DEL CAMPO PESQUERO CARBONERA ATENDERA LA CARBONERA NORTE Y SUR. DE IGUAL MANERA SE DEBERA CONSTRUIR UNA DEMARCACION DE POLICIA EN EL CAMPO PESQUERO PUNTA DE ALAMBRE QUE CUBRIRA LOS CAMPOS PESQUEROS PUNTA DE PIEDRA Y CARBAJAL.

ASI MISMO, SE VIGILARAN LOS CENTROS DE VICIOS (CANTINAS, CENTROS NOCTURNOS Y DEPOSITOS) ASI COMO LA REGLAMENTACION DE LOS MISMOS EN MATERIA ADMINISTRATIVA DE ACUERDO ALA LEY DE ALCOHOLES.

SE SUPERVISARAN LOS CENTROS NOCTURNOS A FIN DE TENER UNA MEJOR ATENCION EN MATERIA DE SALUD Y SEGURIDAD.

POR OTRA PARTE SE PRETENDE DAR ADIESTRAMIENTO A LOS DISTINTOS CUERPOS POLICIACOS PARA QUE EFICIENTICEN LA CALIDAD DE SUS SERVICIOS Y PRINCIPALMENTE PARA QUE SE GANEN LA CONFIANZA DE LA CIUDADANÍA EN BASE A LAS ACCIONES QUE DESEMPEÑEN.

LA FINALIDAD ES CLARA EN ESTA ADMINISTRACIÓN (1999-2001) PORQUE BUSCA LOS MEDIOS E INSTRUMENTOS NECESARIOS TANTO PARA COMBATIR LA DROGADICCIÓN, COMO PARA ABATIR EL ÍNDICE DELICTIVO.

2.-SALUD

LA ATENCIÓN EN MATERIA DE SALUD ES DE VITAL IMPORTANCIA Y PARA PODER BRINDARLA SE NECESITA LA PARTICIPACIÓN, ORGANIZACION Y SOBRE TODO COORDINACIÓN, PARA QUE JUNTOS Y CON RESPONSABILIDAD NOS SUMEMOS A CADA UNA DE LAS INSTITUCIONES PRIVADAS Y DE GOBIERNO ASI COMO A LAS CAMPAÑAS Y PROGRAMAS QUE IMPULSAN EL BIENESTAR Y PROCURAN ELEVAR EL NIVEL DE VIDA DE LA POBLACION.

EN LA ACTUALIDAD EL MUNICIPIO CUENTA CON UN HOSPITAL GENERAL QUE BRINDA ATENCIÓN A LA POBLACIÓN EN UN 55% , ADEMÁS CUENTA CON SEVICIOS MEDICOS DEL ISSSTE EN EL QUE SE ATIENDE UN 7% DE LA POBLACION, SIENDO LA MAYOR PARTE DE SUS DERECHOHABIENTES Y ASEGURADOS. ASÍ MISMO CUENTA CON UNA CLÍNICA DEL IMSS, LA CUAL ATIENDE EL 16% , EL RESTO DE LAS ATENCIONES SE BRINDA CON LAS UNIDADES MEDICAS RURALES QUE CUBREN 20% REPERTIDO EN 10 UNIDADES DE SSA Y 6 POR PARTE DEL IMSS; ATENDIENDO UNA POBLACION DICHAS INSTITUCIONES DE 29,225 AFILIADOS; POR OTRA PARTE SE CUENTA CON 6 CLINICAS PARTICULARES Y DOS DELEGACIONES DE CRUZ ROJA QUE BRINDAN ATENCION A UN NUMERO CONSIDERABLE DE USUARIOS QUE HABITAN EN NUESTRO MUNICIPIO.

SIN EMBARGO, LAS DEFICIENCIAS DE LOS SERVICIOS SON MUCHAS, PERO MAS SE ACENTÚAN EN EL ISSSTE, QUE NO CUENTA CON, INSTALACIONES Y EQUIPO NI CUENTA CON EL PERSONAL NECESARIO PARA BRINDAR LA ATENCIÓN QUE SUS AFILIADOS TIENEN DERECHO, POR ELLO EL RECLAMO GENERAL PUESTO QUE SUS DERECHOHABIENTES SON ENVIADOS CUANDO HAY EMERGENCIAS A LA CIUDAD DE MATAMOROS, ORIGINANDO GASTOS Y PERDIDA DE TIEMPO, LO CUAL AFECTA A LOS CENTROS DE TRABAJO DE DE PACIENTES Y/O FAMILIARES.

OBJETIVOS, ESTRATEGIAS Y LÍNEAS DE ACCIÓN.

EN APEGO A LA DEFINICION DE LA OMS QUE CONSIDERA QUE LA SALUD ES UN ESTADO DE BIENESTAR FISICO, MENTAL Y SOCIAL Y NO SOLAMENTE LA AUSENCIA DE INFECCION O ENFERMEDAD, RESULTA BASICO LA IMPORTANCIA DE LA PREVENCION EN BENEFICIO DEL INDIVIDUO Y, POR CONSECUENCIA DE LA SOCIEDAD.

DE AHI LA RELEVANCIA EN EL CUIDADO Y MEJORAMIENTO DEL MEDIO AMBIENTE COMO PUNTO DE PARTIDA PARA UN MUNICIPIO LIMPIO Y SANO.

PARA ELLO SE BUSCA GESTIONAR PROYECTOS QUE GARANTICEN LA SEGURIDAD, APLICANDO EL REGLAMENTO SANITARIO EN LOS FOCOS DE INFECCIÓN QUE SEAN UNA AMENAZA PARA SUS HABITANTES EN FORMA DIRECTA E INDIRECTA. CON EL MISMO OBJETIVO BUSCARA COADYUVAR EN FORMA COORDINADA CON INSTITUCIONES EN MATERIA DE SALUD, EL FOMENTO A LOS PROGRAMAS QUE VIENEN SIENDO LOS INSTRUMENTOS PARA LA CREACION DE MAS UNIDADES MEDICAS QUE PERMITAN LA SATISFACCION DE LAS DEMANDAS DE ESTE IMPORTANTE SERVICIO, ASL MISMO SE BUSCARA REALIZAR CONVENIOS PARA AYUDAR A CONTRIBUIR EN LIMPIEZA, SANIDAD Y OTROS SERVICIOS QUE AYUDEN A MANTENER UNA CIUDAD LIMPIA Y SEGURA COMO LO DEMANDE LA SOCIEDAD.

EL AYUNTAMIENTO PROMOVERÁ LA CREACIÓN DE UN RELLENO SANITARIO, DEBIDO ALA DEMANDA DEL SERVICIO URBANO Y ALA FUNCIÓN DIRECTA DEL INCREMENTO DE LA POBLACIÓN, Y ASÍ AYUDAR AL EQUILIBRIO ECOLÓGICO Y PROTECCIÓN AL MEDIO AMBIENTE, DE IGUAL MANERA SE CONSTRUIRA UN RASTRO MUNICIPAL QUE VENDRÁ A SOLUCIONAR LA ATENCIÓN A NUESTRAS FAMILIAS EN MATERIA DE SALUBRIDAD ALIMENTICIA. BUSCANDO SIEMPRE LOS REGLAMENTOS Y DISPOSICIONES COMO LO MARCA LA LEY DE SANIDAD.

DE LA MISMA MANERA, SE PROCEDERA A FORTALECER LA HIGIENE Y SANIDAD DE ACUERDO A LOS REGLAMENTOS SANITARIOS EN MERCADOS, RASTROS, PANTEONES Y LOCALES DONDE SE REALICE LA INDUSTRIALIZACION DE PRODUCTOS PESQUEROS, LOS CUALES SON UNA AMENAZA PORQUE CONTAMINAN EL AIRE Y POR CONSECUENCIA LA SALUD DE SUS HABITANTES.

PARALELAMENTE A ESTAS ACCIONES, SE GESTIONARA, POR LOS DIFERENTES PROGRAMAS, LA RÁPIDA INSTALACION DE UNA PLANTA TRATADORA DE AGUAS NEGRAS, PUESTO QUE LA SALUD DE LA POBLACION LO RECLAMA YA QUE UNA GRAN PARTE DE SUS DESECHOS DEL DRENAJE NO RECIBEN TRATAMIENTO DEBIDO ALA INSUFICIENCIA DEL EQUIPO PARA DICHO TRABAJO, SE PRETENDE REALIZAR EN FORMA CONJUNTA, UN PROYECTO DE LAGUNAS DE OXIDACIÓN EN LA CUAL LAS AGUAS RESIDUALES TENDRÁN OTRO

TRATAMIENTO ESPECIFICO DE ACUERDO A LO ECOLÓGICO Y A LA PRESERVACION DEL MEDIO AMBIENTE.

PARA LOGRAR ESTOS PROYECTOS SE NECESITA DE LA COLABORACIÓN DE LOS 3 NIVELES DE GOBIERNO Y LA PARTICIPACIÓN DE INICIATIVAS PRIVADAS Y DE LA SOCIEDAD EN GENERAL., PROCURAREMOS ATENCIÓN EN TODOS LOS ASPECTOS, MEDIANTE LA CREACIÓN DE UN COMITÉ DE SALUD Y SUB COMITES DE BIENESTAR SOCIAL.

3: EDUCACIÓN

EL FIN DE LA ESCUELA, CUALQUIERA QUE SEA SU FILOSOFÍA E IDEOLOGÍA ES EL DE "EDUCAR". ENTENDIÉNDOSE POR EDUCAR EL PROCESO SOCIAL MEDIANTE EL CUAL AYUDA A PROMOVER EL DESARROLLO DE LAS POTENCIALIDADES DE OTRO, ESTO ES, AMPLIAR SUS HORIZONTES DE CONOCIMIENTO. ES POR ELLO QUE EN SAN FERNANDO SE ATIENDE LA EDUCACIÓN DESDE EL NIVEL INICIAL HASTA EL NIVEL UNIVERSITARIO.

EN LAS LABORES DE LA EDUCACIÓN, SE MENCIONA QUE LA ESCUELA NO ESTÁ SÓLO PARA INFORMAR, SINO TAMBIÉN PARA FORMAR. ESTO ES CIERTO EN TODOS LOS NIVELES EDUCATIVOS AUNQUE, EN CADA UNO SE APLIQUE DE MANERA DIFERENTE.

EN EL NIVEL BÁSICO SAN FERNANDO CUENTA EN LA ACTUALIDAD CON LAS SIGUIENTES ESTADÍSTICAS:

NIVEL	No. DE CENTROS	No. DE GRUPOS	No. DE ALUMNOS	No. DE DOCENTES
EDUCACION ESPECIAL	01	03	38	13
EDUCACION INICIAL	01	06	74	06
PREESCOLAR	39	112	1637	102
PRIMARIA	71	775	9547	501
SECUNDARIA	18	107	3204	185

POR OTRA PARTE EL NIVEL MEDIO SUPERIOR CUENTA CON UN CBTA NO. 139 CON SUS 3 EXTENSIONES UBICADAS: EXT. NO. 1 CABECERA MUNICIPAL; EXT. NO. 2 EJ. SAN GERMÁN; EXT. NO. 3 C.A. FRANCISCO GONZÁLEZ VILLARREAL Y SU PLANTEL SEDE EN EL EJ. FRANCISCO VILLA, ADEMAS DEL CETIS NO. 129 EN LA CABECERA MUNICIPAL.

CONTAMOS CON LA PREPARATORIA PONCIANO ARRIAGA, INCORPORADA A LA UAT; Y CON UNA PREPARATORIA DEL COLEGIO HÉROES DE MÉXICO, INCORPORADA AL COBAT, ADEMÁS DE LA PREPARATORIA DE LA UNIVERSIDAD VALLE DEL BRAVO; ASÍ COMO TRES TELEBACHILLERATOS, UNO UBICADO EN EL EJ. ALFREDO V. BONFIL, OTRO EN LA AMPLIACIÓN LA CARRETA Y PALO SOLO.

EN EL NIVEL SUPERIOR SE CUENTA CON LA UNIVERSIDAD VALLE DEL BRAVO, LA CUAL OFRECE CARRERAS DE LICENCIADO EN DERECHO, CONTADURÍA PÚBLICA, ADMINISTRACIÓN DE EMPRESAS, PSICOLOGÍA, ENFERMERÍA E INGENIERÍA EN SISTEMAS COMPUTACIONALES.

EN OTRO RENGLÓN, PERO DENTRO DE LA EDUCACIÓN, SE CUENTA CON UN NIVEL EDUCATIVO ABIERTO <SAETA> A NIVEL PREPARATORIA, DEPENDIENTE DE DGETA. (DIRECCIÓN GENERAL DE ESCUELAS TECNOLÓGICAS AGROPECUARIAS).

PARA LAS PERSONAS QUE NO PUDIERON ACCEDER A LA EDUCACION ESCOLARIZADA, CONTAMOS EN SAN FERNANDO CON EL SERVICIO DEL INEA, QUE TIENE PROGRAMAS DE ALFABETIZACIÓN DE NIVEL BÁSICO Y PREPARATORIA ABIERTA Y EDUCACIÓN COMUNITARIA.

OTRO APOYO EDUCATIVO ES EL QUE BRINDA CONAFE QUE SE DESEMPEÑA EN COMUNIDADES RURALES Y COLONIAS ATENDIENDO LOS NIVELES PREESCOLAR Y PRIMARIA.

TAMBIÉN SE CUENTA CON ESCUELAS DE COMPUTACIÓN Y UNA ACADEMIA COMERCIAL ASÍ COMO UNA BIBLIOTECA PÚBLICA MUNICIPAL QUE DISPONE DE MATERIAL BIBLIOGRÁFICO PARA APOYAR LAS INVESTIGACIONES Y TAREAS DE LOS DIFERENTES NIVELES EDUCATIVOS.

OBJETIVOS, ESTRATEGIAS Y LÍNEAS DE ACCIÓN.

LA ATENCIÓN EN ESTE SECTOR EDUCATIVO ES DE GRAN IMPORTANCIA PARA ÉSTA ADMINISTRACIÓN MUNICIPAL, LA CUAL BUSCARÁ LOS MEDIOS PROPICIOS PARA GESTIONAR EN LOS DIFERENTES NIVELES LA CREACIÓN DE EXTENSIONES UNIVERSITARIAS DE LA UAT PARA CONTAR CON OTRAS ALTERNATIVAS EN EDUCACION SUPERIOR.

BUSCANDO LA PARTICIPACION DE TODOS EN ESTE COMPROMISO COMUN, INTEGRANDO EL CONSEJO MUNICIPAL DE PARTICIPACION SOCIAL EN LA EDUCACION Y FORTALECEREMOS LAS ACCIONES CON EL DEPARTAMENTO DE DESARROLLO REGIONAL DE LA EDUCACION.

LA IMPLEMENTACIÓN DE NUEVOS PROGRAMAS ES TAREA DE TODOS EN COORDINACION CON TODAS LAS DEPENDENCIAS EDUCATIVAS, PRIVADAS Y

SOCIEDAD EN GENERAL BUSCARÁ PROMOVER LA LIMPIEZA, DE LOS SOLARES BALDÍOS ASÍ COMO TAMBIÉN, EL ALUMBRADO PÚBLICO, Y SEGURIDAD QUE BRINDAN LOS CUERPOS POLICIAOS EN LAS PRINCIPALES CALLES DE ACCESO A LOS CENTROS EDUCATIVOS DE LOS DIFERENTES NIVELES.

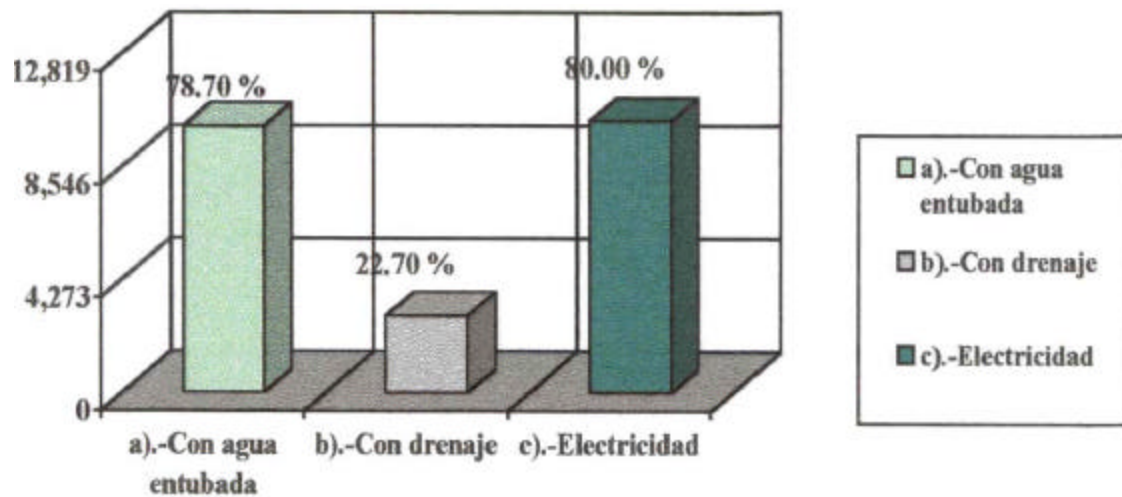
CON EL MISMO OBJETIVO BUSCARÁ IMPULSAR LA REMODELACIÓN Y MANTENIMIENTO DE DICHOS CENTROS DE TRABAJO. ASÍ MISMO BUSCARÁ LA PROMOCIÓN Y FOMENTO AL DEPORTE, PARA ELLO SE PROPROMOVERA LA CONSTRUCCION DE CANCHAS DE FUTBOL RAPIDO Y OTRAS ALTERNAS A LAS DIFERENTES DISCIPLINAS DEPORTIVAS, PARA COMPLEMENTAR LOS CENTROS DE DESARROLLO SE IMPULSARAN POR EL DIF EN COORDINACIÓN CON ESTE AYUNTAMIENTO.

MEJORAREMOS LOS SERVICIOS QUE PRESTA LA BIBLIOTECA PUBLICA MUNICIPAL "PROF. LEONEL QUIROZ VERGARA" MEDIANTE LA ADQUISICION DE VOLUMENES QUE ENRIQUEZCAN EL ASERVO CULTURAL DE NUESTRO PARTIDO.

4.-VIVIENDA

EN RESGUARDO DE LA INTEGRIDAD PATRIMONIAL DE LA FAMILIA, EN SAN FERNANDO LA VIVIENDA ES PREOCUPACION GENERAL Y CON LA FINALIDAD DE AYUDAR A ORIENTAR LA PARTICIPACIÓN SOCIAL, DE ACUERDO ALINEAMIENTOS QUE ESTABLECEN LOS PLANOS Y PROGRAMA DE DESARROLLO URBANO, SERA TAREA COMUN ATENDER ESTE RENGLON.

EN LA ACTUALIDAD SAN FERNANDO CUENTA CON LAS SIGUIENTES ESTADÍSTICAS DE COBERTURA DE SERVICIO POR VIVIENDA.



LA MAYORÍA DE LAS VIVIENDAS SON DE 1 O 2 HABITACIONES Y LOS MATERIALES PREDOMINANTES EN LA CONSTRUCCIÓN DE VIVIENDA TANTO EN LA CABECERA MUNICIPAL ASÍ COMO LAS PRINCIPALES LOCALIDADES SON: DE CONCRETO 50 %, DE MADERA 40% Y EL RESTO DE LEÑA DE CARTÓN O LÁMINA.

OBJETIVOS, ESTRATEGIAS Y LÍNEAS DE ACCIÓN.

PROPICIAR EL CRECIMIENTO ORDENADO Y CREAR LOS MECANISMOS ADECUADOS PARA GARANTIZAR EL BIENESTAR SOCIAL EN MATERIA DE SEGURIDAD, SALUD, EDUCACIÓN, ECOLOGÍA, MEDIO AMBIENTE, ES UNA DE LAS MUCHAS PREOCUPACIONES DE LA PRESENTE ADMINISTRACIÓN MUNICIPAL, PARA ELLO SE CONFORMARAN LOS COMITÉS DE FONDO PARA EL BIENESTAR SOCIAL PARA IMPULSAR LOS PROGRAMAS DE APOYOS QUE BENEFICIEN EL MEJORAMIENTO DE LAS VIVIENDAS.

ASÍ MISMO SE PROMOVERÁ LA INCORPORACIÓN DE LOS SUELOS PARA DESARROLLOS HABITACIONALES CONFORME A LA NECESIDAD DE DEMANDA Y ESTRUCTURA DE LA VIVIENDA. PARA ELLO SE REALIZARA UN ESTUDIO QUE SOPORTE LA NECESIDAD QUE LA SOCIEDAD DEMANDE.

POR OTRA PARTE SE BUSCARA LA PARTICIPACIÓN DE INSTITUCIONES PRIVADAS Y OFICIALES PARA QUE BRINDEN LA FACILIDAD, DE OBTENER CRÉDITOS; PARA LA CONSTRUCCIÓN, REMODELACIÓN Y COMPRA DE CASAS HABITACIONALES QUE VENGAN A DAR UNA SOLVENCIA EN MATERIA DE VIVIENDA, DE IGUAL MANERA SE DARÁN LAS FACILIDADES CORRESPONDIENTES PARA BUSCAR LA EXPLOTACION DE MATERIALES DE LA REGION, QUE VENGAN A CONTRIBUIR CON EL BAJO COSTO DE LOS MATERIALES PARA LA CONSTRUCCION, Y DE PASO CREAR NUEVAS FUENTES DE EMPLEO NESESARIAS PARA LA ECONOMIA FAMILIAR.

ASÍ MISMO SE APOYARA AL ITAVU, PARA LA ADQUISICIÓN DE CRÉDITOS DE MATERIAL DE CONSTRUCCIÓN PARA LA REMODELACIÓN DE LA CONSTRUCCIÓN. OTRO DE LOS ASPECTOS A IMPULSAR EN ESTA ADMINISTRACIÓN ES LA

REGULARIZACIÓN DE TERRENOS POR MEDIO DE SIPOBLADUR, QUE ES EL ENCARGADO DE LA ESCRITURA LEGAL DE LOS PREDIOS.

5.- ELECTRIFICACIÓN

ES SIN DUDA ALGUNA, UN SERVICIO QUE LA VIVIENDA NECESITA PARA PODER AYUDAR A SOLVENTAR LA SEGURIDAD INTEGRAL Y EL BIENESTAR DE LAS FAMILIAS.

ESTA DEMANDA EN EL MUNICIPIO CONSTITUYE EN EL ÁREA URBANA Y RURAL UNA ATENCIÓN DEL 75% DEL TOTAL DE LA POBLACIÓN, ASÍ MISMO SE REQUIERE DE MAS INTRODUCCIÓN DE ESTE SERVICIO DADO QUE LA POBLACIÓN CRECIENTE ASÍ LO DEMANDA.

OBJETIVOS, ESTRATEGIAS Y LÍNEAS DE ACCIÓN.

LA FORMACIÓN DE COMITÉS, ES UNA RESPUESTA QUE IMPULSARA LA PRESENTE ADMINISTRACIÓN CON EL PROGRAMA VAMOS TAMAULIPAS, PARA QUE CONJUNTAMENTE Y EN FORMA ORGANIZADA SE CONTRIBUYA A DOTAR ESTE SERVICIO MEDIANTE LA APORTACIÓN DE ACUERDO AL PORCENTAJE TOTAL DE LA OBRA, PARA QUE EN UN TIEMPO DETERMINADO SE CUMPLA CON DICHA APORTACIÓN Y ASÍ SALIR BENEFICIADOS COMO LO AMERITA DICHA PETICIÓN DE SUS CONTRIBUYENTES.

PARALELAMENTE A ESTO SE REALIZARA UN PROYECTO DE MODERNIZACIÓN PARA LAS PRINCIPALES ARTERIAS DE ENTRADA Y SALIDA A NUESTRA CABECERA MUNICIPAL POR LO CUAL SE BUSCARAN LA PARTICIPACION

POR MEDIO DE CONVENIOS Y PROGRAMAS, INSTITUCIONES FEDERALES, PRIVADAS Y DE GOBIERNO PARA REALIZAR DICHAS OBRAS QUE FACILITARAN EL TRANSITO DE LA SOCIEDAD EN GENERAL.

6.-SERVICIOS PÚBLICOS

ALUMBRADO.-

EN LA CABECERA MUNICIPAL SE CUENTA CON 1,650 LAMPARAS MERCURIALES QUE CUBREN EL 73% DE LA MISMA, MIENTRAS QUE EN EL ÁREA RURAL SE CUENTA CON POCA EXISTENCIA EN CADA UNA DE LAS LOCALIDADES CUBRIENDO CON ELLO UN PROMEDIO DE 650 LAMPARAS QUE VIENE REPRESENTANDO EL 30% DE OPERACION EN DICHO SERVICIO.

TENEMOS UN PROYECTO DE REMODELACIÓN DE ALUMBRADO PUBLICO POR LAS PRINCIPALES AVENIDAS, PARTICULARMENTE LAS DE ACCESO A LA CIUDAD, PARA CONTRIBUIR EN LA MODERNIZACIÓN DE ESTE SERVICIO Y DAR SEGURIDAD A LA VIALIDAD DE ESTA POBLACIÓN.

AGUA POTABLE.-

EL SUMINISTRO DE ESTE SERVICIO ES DE VITAL IMPORTANCIA Y CUMPLIR CON LAS NORMAS DE SALUBRIDAD ES DAR SEGURIDAD A SUS HABITANTES.

LA COMISIÓN DE AGUA POTABLE Y ALCANTARILLADO CUENTA CON 21 POZOS EN FUNCIONAMIENTO CON UNA PRODUCCIÓN DE 70 LITROS / SEG., BENEFICIANDO CON ELLO EL 83% DE LAS VIVIENDAS UBICADAS EN LA CABECERA

MUNICIPAL. ASÍ MISMO SE CUENTA CON 250,000 ML. DE TUBERÍA QUE DAN EL SERVICIO A LOS USUARIOS.

EN EL ÁREA RURAL EL PROBLEMA ES SEMEJANTE A LA DEL ÁREA URBANA, SIN EMBARGO SE LES BRINDA ASESORÍA ADECUADA PARA DISTRIBUIR EFICIENTEMENTE ESTE VITAL LIQUIDO.

DRENAJE:

SE CUENTA CON UN 35% DE COBERTURA DE DICHO SERVICIO EN EL CUAL SE BENEFICIA UN 33% DE LAS VIVIENDAS QUE SE ENCUENTRAN EN LA CABECERA MUNICIPAL, POR LO QUE RESULTA LA INTEGRACIÓN DE MAS SOLUCIONES ALTERNAS PARA EXTENDER SU CAMPO ACCIÓN.

LIMPIEZA.-

ESTE ES SIN DUDA UNA NECESIDAD PRIORITARIA EN MATERIA DE SALUD, DEBIDO AL CRECIMIENTO DE LA POBLACIÓN; EL MUNICIPIO RECOLECTA 21 TONELADAS DE BASURA EN LOS DIFERENTES CUADRANTES DE ESTA CIUDAD. EN LA ACTUALIDAD SE CUENTA CON 46 PERSONAS Y 3 CAMIONES RECOLECTORES ASI COMO 10 TANQUES PORTÁTILES QUE AYUDAN A LA CIUDADANÍA EN DICHOS SERVICIOS.

OBJETIVOS, ESTRATEGIAS Y LÍNEAS DE ACCIÓN.

LA SEGURIDAD DA CONFIANZA Y LOS RIESGOS SON MÍNIMOS CUANDO SE CONTRIBUYE EN DICHA TAREA DE BENEFICIO COLECTIVO. ES POR ELLO QUE LA PRESENTE ADMINISTRACIÓN BUSCARA REDUCIR LOS ALTOS ÍNDICES DELICTIVOS, PARA ELLO PONDRÁ ATENCIÓN INMEDIATA EN EL MANTENIMIENTO DEL ALUMBRADO PUBLICO PARA FAVORECER A TODA LA CIUDADANÍA Y CON ESPECIAL

INTERÉS, LOS PLANTELES EDUCATIVOS, LUGARES RECREATIVOS, CULTURALES Y DEPORTIVOS.

SE BUSCARA EN FORMA CONJUNTA CON LOS DIFERENTES SECTORES DE LA CIUDAD (MODERNIZACION DEL ALUMBRADO PUBLICO), LA REMODELACION DE LAS PRINCIPALES CALLES DE ENTRADA Y SALIDA QUE SE CONTEMPLA ESTE MUNICIPIO COMO UN CALLEJÓN COMERCIAL CON MIRAS ASÍ EL FUTURO MILENIO.

POR OTRA PARTE SE GESTIONARA CONJUNTAMENTE GOBIERNO, INSTITUCIÓN Y SOCIEDAD EN CONFORMAR LOS COMITÉS DE BIENESTAR SOCIAL CON EL PROPÓSITO DE DAR LA PARTICIPACIÓN DEMOCRÁTICA Y GARANTIZAR LA PLANEACIÓN Y DISTRIBUCIÓN DEL SUMINISTRO DE AGUA POTABLE. LOS PROYECTOS A CORTO PLAZO TENDRÁN UN GRAN IMPULSO PARA QUE FAVOREZCAN A CADA UNA DE LAS COLONIAS Y COMUNIDADES RURALES. DE IGUAL MANERA SE PROCEDERÁ A DAR EL MANTENIMIENTO ADECUADO AL PROYECTO ACUEDUCTO DE LA LAGUNA NACHA-SAN FERNANDO, ASÍ COMO EL TRATAMIENTO Y MANTENIMIENTO DE LOS DIFERENTES POZOS QUE COMPLEMENTAN EL ABASTO DE AGUA AL MUNICIPIO DE SAN FERNANDO.

LA PRESENTE ADMINISTRACIÓN BUSCARA CONTRIBUIR CON LA INTRODUCCIÓN DE 28,300 ML DE AGUA POTABLE. CON LA FINALIDAD DE DAR MEJOR SERVICIO A LOS USUARIOS Y AQUELLAS PERSONAS QUE NO TIENEN ESTE VITAL LIQUIDO. PARALELAMENTE A ESTO SE BUSCARA LA PROYECCION Y PLANEACION DE QUE EN UN FUTURO EL PUEBLO SE ABASTEZCA DE AGUA MEDIANTE UNA CONEXIÓN (33 KM. DE RED) A LA LAGUNA (LA NACHA) MEDIANTE UNA PLANTA POTABILIZADORA QUE SERIA LA SOLUCION MAS FAVORABLE; PARA ELLO SE TENDRA QUE REALIZAR UN PROYECTO DE FACTIBILIDAD DE ACUERDO AL FLUJO DE AGUA QUE LLEGE, ASI COMO LOS RIOS Y ARROLLOS QUE ABASTECE A LA MISMA. OTRA DE LAS PRINCIPALES NECESIDADES ES LA INCORPORACION DE UNA PLANTA TRATADORA DE AGUAS NEGRAS QUE TENGA LA CAPACIDAD DE GARANTIZAR EL TRATAMIENTO DE ACUERDO A LOS METROS DE DRENAJE QUE SE DESEEN INTRODUCIR EN UN FUTURO. DE IGUAL MANERA SE PRETENDE

INCOORPORAR 16,000 ML DE ESTE IMPORTANTE SERVICIO., ASI COMO TAMBIEN EL MANTENIMIENTO ADECUADO A LAS PORCIONES DE METROS QUE SE ENCUENTRAN EN FUNCIONAMIENTO.

ASÍ MISMO SE PLANEARA LA INMEDIATA DISTRIBUCIÓN DEL PERSONAL PARA QUE CUMPLA CON SUS FUNCIONES ESPECIFICAS EN EL ÁREA DE LIMPIEZA PUBLICA. LA FINALIDAD ES MUY CLARA, PUESTO QUE EL PROPÓSITO ES DE CUIDAR LA HIGIENE Y SANIDAD DEL MEDIO AMBIENTE. PARA ELLO SE PRETENDE LA CONSTRUCCIÓN DE 2 CONTENEDORES DE BASURA QUE SE UBICARAN EN LAS COLONIAS BELLA VISTA NORTE Y AMPL. LOMA ALTA, ESTO CON EL FIN DE CONTRIBUIR EN EL MANEJO DE LA LIMPIEZA, PARA EL BIENESTAR DE CADA UNA DE LAS FAMILIAS QUE SEAN BENEFICIADAS.

7.-ACTIVIDADES PRODUCTIVAS

AGRICULTURA

LA PRODUCCIÓN AGRÍCOLA ES LA ACTIVIDAD ECONÓMICA CON MAYOR RENDIMIENTO DE INGRESOS A LAS FAMILIAS DE ESTE MUNICIPIO. AUNQUE EN LOS ÚLTIMOS AÑOS HA PADECIDO SU BAJA PRODUCCIÓN, DEBIDO A LOS FENÓMENOS METEREOLÓGICOS, ASÍ COMO TAMBIÉN A LA MALA PREPARACIÓN DE LABORES DE LABRANZA Y LA FALTA DE APLICACIÓN DE ROTACIÓN DE CULTIVOS; POR OTRA PARTE HA CONTRIBUIDO LOS INDICES DE SALINIDAD Y EROSIÓN DEL SUELO, DEBIDO A CONSTANTES RÁFAGAS DE VIENTO QUE HAN VENIDO A DETERIORAR LA CAPA ARABLE Y POR ENDE LA DESCAPITALIZACIÓN DE ESTE SECTOR. LOS CULTIVOS QUE MAS SE SIEMBRAN SON LOS SIGUIENTES: SORGO, FRIJOL, MAÍZ, TRIGO, Y UNA PARTE DE ALGODÓN ASÍ COMO TAMBIÉN PEQUEÑAS PORCIONES DE HORTALIZAS.

GANADERIA.

LA COMBINACION DEL SECTOR AGRÍCOLA CON EL PECUARIO, HACE POSIBLE REDUCIR LAS PERDIDAS TOTALES DE LOS CULTIVOS, DEBIDO A QUE UNA GRAN PARTE DE LOS ANIMALES APROVECHAN LOS ESTIMULOS AGRÍCOLAS PARA SATISFACER Y APROVECHAR DICHA MATERIA ALIMENTICIA. LAS ESPECIES QUE MÁS SE EXPLOTAN EN LA ACTUALIDAD SON: BOVINOS, OVINOS, CAPRINOS, PORCINOS Y EN BAJAS PROPORCIONES EQUINOS, AVES DE POSTURA Y ENGORDA, AVESTRUCCES.

LA EXPLOTACIÓN QUE MÁS PREDOMINA ES LA EXTENSIVA, AUNQUE ALGUNOS PRACTICAN CON MENOR GRADO LA INTENSIVA (CERDOS, BORREGAS) EN OCASIONES MIXTA (AVES DOMESTICAS). AL IGUAL QUE LA AGRICULTURA ESTE SECTOR HA SIDO SEVERAMENTE CASTIGADO POR LAS INCLEMENCIAS DEL TIEMPO.

PESCA

ESTA ES UNA DE LAS ACTIVIDADES QUE MÁS DERRAMA ECONÓMICA DEJAN A ÉSTE MUNICIPIO Y SU PRINCIPAL ÁREA DE PRODUCCIÓN ES LA LAGUNA MADRE POR LA QUE EN ELLA SE CAPTURAN: LAS SIGUIENTES ESPECIES: CAMARÓN, PESCADO, JAIBAS, OSTIÓN. LOS PECES QUE MAS SE EXPLOTAN SON LISA, TRUCHA, TAMBOR FLANDER, ETC. GRAN PARTE DE ESTA PRODUCCIÓN SE PROCESA EN LA LAGUNA MADRE Y CABECERA MUNICIPAL DE SAN FERNANDO Y SU COMERCIALIZACIÓN LA REALIZAN HACIA EL DISTRITO FEDERAL, Y LOS ESTADOS DE NUEVO LEON, COAHUILA, SAN LUIS POTOSÍ, ASÍ COMO AL PAÍS VECINO DE LOS ESTADOS UNIDOS AMERICANOS.

OBJETIVOS, ESTRATEGIAS Y LÍNEAS DE ACCIÓN.

EL SECTOR AGRÍCOLA ES SIN DUDA UNO DE LOS PRINCIPALES PROVEEDORES ECONOMICOS DE NUESTRA SOCIEDAD, POR ELLO TENDRÁ LA ATENCIÓN QUE SE MERECE EN LA PRESENTE ADMINISTRACIÓN MUNICIPAL;

PORQUE CONJUNTAMENTE AUTORIDADES, REPRESENTANTES Y ORGANIZACIONES AGRICOLAS Y PECUARIAS BUSCARÁN LOS MEDIOS ADECUADOS PARA QUE LLEGUEN APOYOS QUE BENEFICIEN A LAS CLASES QUE LO AMERITAN. POR OTRA PARTE SE BUSCARÁ DAR MAYOR PROMOCIÓN AL CAMBIO Y USO DEL SUELO PARA CREAR LOS MEDIOS PROPICIOS PARA LA EXPLOTACIÓN GANADERA BUSCANDO SIEMPRE EL MEJORAMIENTO DE LOS HATOS POR MEDIO DE CRÉDITOS QUE EL GOBIERNO DISPONGA EN ESTE RENGLÓN PRODUCTIVO.

EN EL SECTOR PESQUERO SE BUSCARÁN LOS MEDIOS ADECUADOS PARA OTORGARLES APOYOS EN MATERIA DE SALUD, VIVIENDA Y LA CREACIÓN DE CENTROS DEPORTIVOS, ASÍ COMO PROYECTOS DE ACUICULTURA (SIEMBRA DE PESCADO Y CAMARÓN) A CORTO, MEDIANO Y LARGO PLAZO.

POR OTRA PARTE SE GESTIONARA ANTE QUIEN CORRESPONDA LA LIMPIEZA Y DESAZOLVE DE LAS BOCAS (ESCOLLERAS) DE ENTRA DE AGUA DEL MAR A LA LAGUNA CON EL FIN DE ENRIQUECER LA ENTRADA DE DIFERENTES ESPECIES MARINAS QUE VENDRAN A SATISFACER LAS NECESIDADES DE PRODUCCION DE DICHO SECTOR.

8.-INFRAESTRUCTURA URBANA

LA INFRAESTRUCTURA URBANA ES UNO DE LOS BENEFICIOS QUE MAS HAN IMPACTADO A NUESTRA SOCIEDAD; EN LOS ÚLTIMOS AÑOS SE HA INCREMENTADO LA PAVIMENTACIÓN HIDRÁULICA CUBRIENDO 128,000 MTS². ASÍ COMO LA PAVIMENTACIÓN ASFÁLTICA DE RIEGO LIGA Y SELLO, LO CUAL SUMAN 140,000 MTS². QUE VIENEN A ELEVAR EL NIVEL DE OBRA EN EL MUNICIPIO.

ENTRE OTROS SE ENCUENTRAN CONSTRUCCIONES DE INMUEBLES, SOCIALES Y DEPORTIVOS DE GRAN TRASCENDENCIA QUE HAN FAVORECIDO A LA SOCIEDAD; OTROS DE LOS NOTABLES AVANCES CON LOS CUALES SE HAN BENEFICIADO LAS FAMILIAS ES LA INCORPORACIÓN DE OBRAS DE ELECTRIFICACIÓN, DRENAJE, AGUA POTABLE Y ENCALICHAMIENTO, TANTO EN EL AREA URBANA COMO EN LA RURAL. ASÍ MISMO CONTAMOS CON EL

MEJORAMIENTO DE SERVICIOS EN MATERIA DE SALUD, EDUCACION Y SEGURIDAD QUE VIENEN A SATISFACER EN FORMA CONJUNTA LOS LOGROS DE BIENESTAR A NUESTRA FAMILIA.

OBJETIVOS, ESTRATEGIAS LÍNEAS DE ACCIÓN.

CONSCIENTES DE QUE NUESTRO MUNICIPIO PUEDE SERVIR COMO PLATAFORMA DE INDUSTRIALIZACIÓN Y CON LA IDEA DE BRINDARLES MEJORES OPORTUNIDADES A INVERSIONISTAS QUE DESEEN PARTICIPAR; LA PRESENTE ADMINISTRACIÓN MUNICIPAL TIENE ENCAMINADO UN PROYECTO A LARGO PLAZO, CON EL FIRME PROPÓSITO DE PROYECTAR UN PARQUE INDUSTRIAL EN UNO DE LOS PRINCIPALES ACCESOS DE ESTA CABECERA MUNICIPAL POR LA CUAL SE DESTINARÁ UNA SUPERFICIE DE 60,000 MTS² QUE VENDRÁ A BENEFICIAR A 800 FAMILIAS EN ÉSTE AMBICIOSO CORREDOR INDUSTRIAL.

EN CONTINIUDAD A LA INFRAESTRUCTURA VIAL SE IMPULSARÁ LA CONSTRUCCIÓN DE 21,000 M² DE PAVIMENTACION HIDRAULICA ASI COMO 27,000 M² DE PAVIMENTACION ASFALTICA DE RIEGO LIGA Y SELLO 26,000 M² DE ENCALICHAMIENTO DE CALLES, LAS CUALES VENDRAN A BENEFICIAR LA VIALIDAD Y TRANSITO DE TODOS LOS QUE CIRCULEN POR LAS PRINCIPALES ARTERIAS DE ESTA CIUDAD.

POR OTRA PARTE Y EN EL RENGLON DE DEPORTES SE IMPULSARA LA CREACION DE NUEVAS CANCHAS DEPORTIVAS (FUT-BOL RÁPIDO) ASÍ COMO LA CREACIÓN DE ÁREAS VERDES QUE SIRVAN COMO RECREO DE LA POBLACIÓN EN GENERAL.

9.- COMUNICACIONES Y TRANSPORTES

EL MUNICIPIO DISPONE DE UN EJE PRINCIPAL CERRETERO FORMADO POR LAS CARRETERAS FEDERALES NO. 101 Y 97, DIRIGIÉNDOSE HACIA MATAMOROS Y CD. REYNOSA, RESPECTIVAMENTE. POR OTRA PARTE, EXISTEN DIVERSOS CAMINOS RURALES, SE CUENTA CON UNA ESTACIÓN DE MICROONDAS Y UNA ESTACIÓN TERRENA DE RECEPCIÓN Y TRANSMISIÓN DE SEÑALES DE TELEVISIÓN DE CANALES DE LA CIUDAD DE MÉXICO Y DE RADIODIFUSORAS DE MATAMOROS, REYNOSA, MONTERREY, NUEVO LEÓN Y MCALLEN, ESTADOS UNIDOS DE NORTEAMÉRICA.

TELÉFONOS DE MÉXICO CUENTA CON SERVICIO DE LLAMADAS AUTOMÁTICAS QUE BENEFICIAN AL MUNICIPIO Y AL RESTO DEL PAÍS. EL SERVICIO DE CORREOS SE LOCALIZA EN LA CABECERA MUNICIPAL Y EJIDOS, FRANCISCO VILLA, SAN GERMÁN Y ALFREDO V. BONFIL. EL TELÉGRAFO ES UN SERVICIO QUE SE TIENE EN LA CEBECERA Y EN LA COLONIA AGRÍCOLA FRANCISCO GONZÁLEZ VILLARREAL.

SE CUENTA CON LA TRANSPORTACIÓN FORÁNEA MEDIANTE LÍNEAS DE EMPRESAS PARTICULARES; CIRCULAN PERIÓDICOS EDITADOS EN REYNOSA, MATAMOROS, CD. VICTORIA Y MONTERREY NUEVO LEÓN.

SE CUENTA CON UNA LÍNEA DE TRANSPORTE COLECTIVO LOCAL QUE REALIZA EL SERVICIO URBANO (TAXIS Y PESERAS); SE REGISTRAN TRES AEROPISTAS, DOS EN LA LAGUNA MADRE, Y UNA EN LA CABECERA MUNICIPAL CON 2 KILÓMETROS DE LONGITUD, PARA NAVES MAYORES.

OBJETIVOS, ESTRATEGIAS Y LÍNEAS DE ACCIÓN.

LA COMUNICACIÓN TERRESTRE ES UNO DE LOS PRINCIPALES MEDIOS QUE HAN HECHO POSIBLE EL CRECIMIENTO DE LA POBLACIÓN, DEBIDO A QUE CONTAMOS CON UNA UBICACIÓN GEOGRÁFICA ADECUADA AL SISTEMA DE DESARROLLO ACTUAL.

ES POR ELLO QUE LA MODERNIZACIÓN DE ESTE MEDIO NOS HARÁ MÁS COMPETITIVOS Y BUSCAREMOS MEJORAR Y AMPLIAR DICHOS SERVICIOS EN COLONIAS URBANAS Y COMUNIDADES RURALES.

CON EL FIRME PROPÓSITO DE ALCANZAR DICHAS METAS, LA PRESENTE ADMINISTRACIÓN GESTIONARÁ ACUERDOS CON LAS INSTANCIAS DE GOBIERNO PARA QUE FACILITEN Y MEJOREN LA PRESENTE RED DE COMUNICACIONES, DE IGUAL MANERA SE CUMPLIRÁ CON LA TAREA DE APOYAR EN EL MANTENIMIENTO DE LAS VÍAS DE ACCESO PARA QUE FAVOREZCAN EN LA TRANSPORTACIÓN Y LOGRAR MEJORES LABORES DE PRODUCCIÓN.

EN ATENCION AL MUY LAMENTABLE Y ELEVADO NUMERO DE ACCIDENTES REGISTRADOS MISMOS QUE HAN OCASIONADO CUANTIOSAS PERDIDAS HUMANAS Y ECONOMICAS, TENEMOS EN PROYECTO LA REALIZACION DE UNA OBRA DE GRAN BENEFICIO A LA CIUDADANIA EN MATERIA DE SEGURIDAD VIAL.: LA COSTRUCCION DE UN PUENTE VEHICULAR EN EL LIBRAMIENTO DE LA CARRETERA FEDERAL NUMERO 101 A LA ALTURA DEL CRUZAMIENTO DE LA MISMA, CON LA QUE VA DE SAN FERNANDO A LA LAGUNA MADRE, POR LO QUE YA HEMOS ENCAMINADO, ACCIONES Y ESTAMOS REALIZANDO TRAMITES Y CONVENIOS CON LAS AUTORIDADES CORESPONDIENTES A FIN DE REALIZAR DICHA OBRA DE ARTE.

10.- INDUSTRIA Y EMPLEO

LA INDUSTRIA ES UNA ACTIVIDAD QUE BENEFICIA A LA SOCIEDAD CON LA APERTURA DE NUEVOS EMPLEOS EN APOYO A LA VIDA ECONÓMICA EN GENERAL.

EN EL MUNICIPIO DE SAN FERNANDO LA PARTICIPACIÓN DE PEMEX ES DE GRAN IMPORTANCIA PORQUE ABASTECE DE CARBURANTES MEDIANTE 6 GASOLINERIAS, 3 UBICADAS EN LA CABECERA MUNICIPAL Y 3 EN EL AREA RURAL (UNA EN EL EJ. LA LOMA Y 2 EN LA COLONIA AGRÍCOLA FRANCISCO GONZÁLEZ VILLARRREAL).

POR OTRA PARTE SE ENCUENTRA UNA TERMINAL DE AMONIACO, ASÍ COMO ESTENCIONES O PLANTAS TAMBIÉN DE GAS LP, PARA EL ABASTO DOMESTICO Y CARBURANTES DE LAS COMUNIDAD EN GENERAL.

EN EL ÁREA URBANA DE NUESTRA CIUDAD, SE CUENTA CON 3 MAQUILADORAS DEDICADAS A LA PRODUCCIÓN DE PARTES AUTOMOTRICES, E INSTRUMENTOS DE MICROCIRUGÍA POR LO QUE GENERAN 900 EMPLEOS Y EN EL ÁREA RURAL SE ENCUENTRAN 3 REPARTIDAS EN LOS EJIDOS DE SAN GERMÁN, ALFREDO V. BONFIL Y COLONIA AGRÍCOLA DE FRANCISCO GONZÁLEZ VILLARREAL.

EN LA ACTUALIDAD SE CUENTA CON AGENCIAS DE EMPRESAS EMBOTELLADORAS COMO COCA COLA, PEPSI, CORONA, CARTA BLANCA, QUE FAVORECEN A LA CONTRATACIÓN Y GENERACIÓN DE NUEVOS EMPLEOS.

COMPLEMENTARIO, HA ESTO SE ENCUENTRAN EN EL MUNICIPIO VARIOS CENTROS DE DISTRIBUCIÓN DE RECURSOS PESQUEROS ASI COMO FABRICAS DE HIELO, Y AGUA PURIFICADA QUE PROPORCIONAN EL SUMINISTRO DE SUS PRODUCTOS Y GENERAN EMPLEOS EN BENEFICIO DE LA POBLACION.

OBJETIVOS, ESTRATEGIAS Y LÍNEAS DE ACCIÓN.

EL INGRESO ECONÓMICO ES UNA DE LAS PRIORIDADES QUE GARANTIZAN Y ASEGURAN, LA ALIMENTACIÓN, EDUCACIÓN Y SATISFACCIONES PARTICULARES EN EL NÚCLEO FAMILIAR; ÉSTA NECESIDAD ES PRIORITARIA Y LA PRESENTE ADMINISTRACIÓN MUNICIPAL BUSCARÁ LOS MEDIOS ADECUADOS QUE FAVOREZCAN A LA INTRODUCCIÓN DE INDUSTRIAS PARA ELLO EL MUNICIPIO CONTARÁ CON ÁREAS ADECUADAS PARA INTRODUCIR LA INFRAESTRUCTURA NECESARIA Y LOS SERVICIOS DE PRIMERA NECESIDAD (ELECTRIFICACIÓN, AGUA, DRENAJE, PAVIMENTACIÓN) PARA TENER OPORTUNIDAD DE QUE LAS EMPRESAS INTERESADAS, NO TENGAN OBJECIÓN ALGUNA EN INSTALARSE (CORREDOR INDUSTRIAL) CON EL MISMO PROPÓSITO SE GENERARÁ LA COORDINACIÓN DE

INSTITUCIONES QUE BRINDEN SERVICIOS PARA SER MAS COMPETITIVOS EN ESTOS RENGLONES.

EL EMPLEO ES UNA DE LAS ATENCIONES QUE LA PRESENTE ADMINISTRACION BUSCARA GENERAR, POR MEDIO DE OBRAS Y PROYECTOS PRODUCTIVOS VINCULADOS CON EL CAMPO Y CON LA INDUSTRIA PARA SATISFACER DICHA DEMANDA.

11.- COMERCIO Y TURISMO

EL COMERCIO ES UNA ACTIVIDAD QUE EN LOS ÚLTIMOS AÑOS HA TENIDO UN RETROCESO, DEBIDO A LA INESTABILIDAD ECONÓMICA PRIVA QUE PRIVA LA AGRICULTURA Y GANADERÍA DEBIDO A LAS BAJAS PRECIPITACIONES PLUVIALES QUE AFECTAN AL MUNICIPIO. EN LA ACTUALIDAD SE CUENTA CON 155 ESTABLECIMIENTOS COMERCIALES ASÍ COMO 9 HOTELES Y 12 CAMPOS TURÍSTICOS QUE BRINDAN POR TEMPORADA (CAZA Y PESCA) UNA SOLVENCIA ECONÓMICA IMPORTANTE, PORQUE UN 60% DE LOS TURISTAS SON DE ORIGEN AMERICANO Y COMO RESULTADO SE DEBE GARANTIZAR EL SERVICIO PARA MANTENER LOS CAMPOS EN BUENAS CONDICIONES. EN LOS PERIODOS VACACIONALES HAY AFLUENCIA DE PERSONAS QUE ACUDEN AL CAMPO PESQUERO CARBONERA (LA PLAYITA) LUGAR DONDE SE ATIENDE A UN SIN NÚMERO DE TURISTAS DE DIFERENTES ESTADOS.

OBEJTIVOS ESTRATEGIAS Y LINEAS DE ACCION

LOS ARTICULOS DE PRIMER NECESIDAD EN LA CANASTA BASICA ALIMENTICIA SON ESENCIALES PÁRA LA POBLACION.

UNA DE LAS TAREA DE ESTA ADMINISTRACION MUNICIPAL SERA EL IMPULSO CON LAS GESTIONES PERTINENTES, PARA QUE EN FORMA ORGANIZADA SE PROMUEVA EL ESTABLECIMIENTO DE TIENDAS QUE CONTRIBUYAN AL ABASTECIMIENTO DE ESTOS ARTICULOS.

DE IGUAL MANERA SE DARA APOYO Y PROMOCION EN EL DESARROLLO DE LAS ACTIVIDADES TURISTICAS BAJO EL MARCO DE REGLAMENTACION DE LA SECRETARIA DEL MEDIO AMBIENTE Y ECOLOGIA, CON EL FIN DE PRESERVAR LOS RECURSOS NATURALES QUE ESTAN EN PROCESO DE EXTINCION.

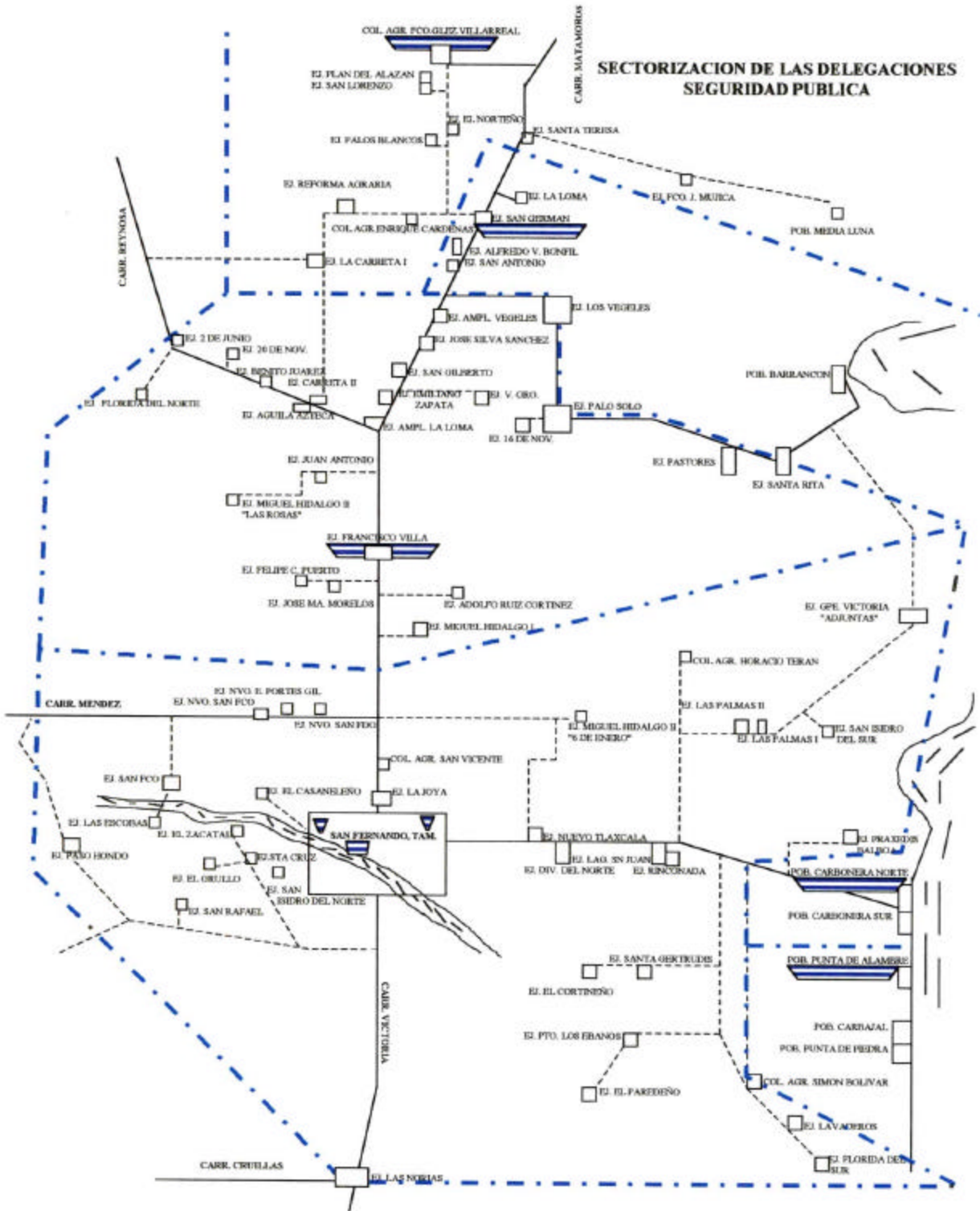
VI.- CONCLUSIONES

EL DISEÑO DE PROYECTOS DE LA PRESENTE ADMINISTRACION (1999-2001) CUMPLE CON LAS CONDICIONES Y REQUISITOS ESENCIALES PARA LA REALIZACION DE DICHOS TRABAJOS. EL HECHO DE CONTAR CON UNA UBICACION GEOGRÁFICA PRIVILEGIADA NOS HACE MAS COMPETITIVOS, POR LA CUAL SE BUSCARAN ESTRATEGIAS Y ACCIONES QUE NOS PERMITAN COMPETIR EN LA MODERNIZACION CON OTROS MUNICIPIOS Y REGIONES.

LAS VENTAJAS DE INVERSION DEBEN SER RETOS PARA LA MODERNIDAD, PARA ELLO SE NECESITA LA PROGRAMACION, ORGANIZACION Y COORDINACION CON LAS INSTANCIAS DE GOBIERNO, SECTOR SOCIAL Y PRIVADO, PARA QUE JUNTOS SE CONFORMEN LOS COMITES Y SUB COMITES, PARA BUSCAR EL RUMBO DE PRODUCTIVIDAD QUE NOS PUEDA SERVIR A FUTURO CON LA LLEGADA DEL NUEVO MILENIO.

POR TAL RAZON EL PRESENTE DOCUMENTO BRINDA DE MANERA ESQUEMATIZADA DE ACUERDO A LA PLANEACION Y PROGRAMACION LA PARTICIPACION CONJUNTA DE LA SOCIEDAD HACER PROMOTORES Y ADMINISTRADORES DE NUESTRO PROPIO DESARROLLO, CON UNA VISION DE GENERACION DE EMPLEO, EDUCACION Y SALUD; POR UNA POBLACION CON MAS OPTIMISMO AL CAMBIO, CON RUMBO A CONSTRUIR EL PROGRESO PORQUE JUNTOS FORMAREMOS EL EQUIPO CAPAZ DE MODERNIZAR EL NUEVO SAN FERNANDO.

VI ANEXOS



**PROPUESTA 1999(POR RUTA)
MUNICIPIO SAN FERNANDO, TAM.**

LOCALIDAD	1999
EDIFICIOS PUBLICOS	PROPUESTA
1 EJ. LA JOYA	INSTALACION ELECTRICA (IGLESIA)
2.-EJ. LA JOYA	CONST. DE EDIFICIO PUBLICO (8X4 M) IGLESIA EVANGELICAN
3.-RANCH. SUBE Y BAJA	CONSTR. DE PILA
4.-EJ. MIGUEL HIDALGO	CONSTRUCCION DE PILA
5.-EJ. MIGUEL HIDALGO	REHAB. DE EDIFICIO PUBLICO (TEMPLO)
6.-EJ. MIGUEL HIDALGO I	ADQ. DE MOBILIARIO (100 SILLAS) SALON DE ACTOS
7.-EJ. FRANCISCO VILLA(CONSEJO COMUNITARIO DE ABASTC	CONSTR. DE TIENDA DICONSA
8.-EJ. JUAN ANTONIO	RODAPIE 200 ML (SALON DE ACTOS) LAMPARAS MERCURIALES)(15)
9.-EJ. JUAN ANTONIO	REHAB. DE CENTRO DE SALUD
10 EJ. JUAN ANTONIO	BANQUETAS PARA EDIFICIO PUBLICO (IGLESIA)
11 EJ. JUAN ANTONIO	AMPL. DE EDIF. PUBLICO (TEMPLO)
12 EJ. AMPL. LA LOMA	ADQ. DE MOBILIARIO (SALON DE ACTOS)
13 EJ. EMILIANO ZAPATA	CONSTR. DE EDIFICIO PUBLICO (TEMPLO) Y
14 EJ. EMILIANO ZAPATA	ENJARRE Y VENTANAS (IGLESIA CATOLICA)
15 EJ. SILVA SÁNCHEZ	ENJARRE DE IGLESIA
16 EJ. AMPL. VERGELES	CONST. DE EDIFICIO PUBLICO (CONASUPO 4X6)
17 EJ. LOS VERGELES	CONSTR. DE HOSPITAL
18 EJ. LOS VERGELES	CONSTR. DE EDIFICIO PUBLICO (6 X 6) (IGLESIA)
19 EJ. LOS VERGELES	AMPL. DE EDIFICIO PUBLICO (CENTRO DE SALUD)
20 OLUTA DE LOS VERGELES	CONSTR. DE VIVIENDA (CASA HOGAR)
21 LOS 6 VERGELES	CONSTR. DE CENTRO CIVICO

**PROPUESTA 1999(POR RUTA)
MUNICIPIO SAN FERNANDO, TAM.**

LOCALIDAD	1999
	PROPUESTA
22 EJ. LA LOMA	ADQ. DE 3 PUERTAS E IMPERM. (IGLESIA CATOLICA)
23 COL. AGR. FCO. GLZ. VILLAREAL.	AMPL. DE EDIF. PUBLICO(PORCHE)
24 COL. AGR. FCO. GLZ. VILLAREAL	PORCHE EN EDIFICIO PUBLICO
25 EJ. EL NORTEÑO	TERM.DE EDIFICIO PUBLICO (TIENDA CONASUPO
26 EJ. EL NORTEÑO	9 VENTANAS DE 49.5" DE LARGO Y 26" DE ANCHO (UNIDAD AGRICOLA DE LA MUJER)
27 EJ. LA CARRETA I	CONSTR. DE CERCO DE MALLA (CENTRO DE SALUD
28 EJ. PALOS BLANCOS	PISO, BANQUETAS Y PINTURA
29 EJ. PLAN DE ALAZAN	CONSTR.DE EDIFICIO PUBLICO
30 EJ. LA CARRETA II	CONSTR. DE CERCO DE MALLA (IGLESIA)
31 EJ. LA CARRETA II	CERCO DE MALLA (IGLESIA)
32 EJ. NVO. EMILIO PORTES GIL	TECHO DE IGLESIA (12 X 8) APLANADO Y PINTURA
33 EJ. SAN FRANCISCO	CONSTR. DE PLACA, APLANADO Y PINTURA (15X7)
34 EJ. PASO HONDO	CONSTRUCCION DE PILETAS 20
35 EJ. LAS ESCOBAS	CONSTR. DE PILETAS Y LETRINAS
36 EJ. NVO. TLAXCALA	PLACA, PISO Y Y BANQ.(SALON DE ACTOS)
37 EJ. NVO. TLAXCALA	CONSTR.DE LOSA (LOCAL TORTILLERIA)
38 EJ. NVO TLAXCALA	CONSTR. DE BODEGA CLINICA IMSS
39 EJ. LA LAGUBNA DE SAN JUAN	TERMINACION DE EDIFICIO PUBLICO (IGLESIA)
40 EJ. LA LAGUNA DE SAN JUAN	CONST. DE EDIFICIO PUBLICO
41 (IGLESIA CRISTIANA DEL EVANG.)	ESCUELA DOMINICAL
42 EJ. FLORIDA DEL SUR	PISO EN SALON DE ACTOS, MEJORAMIENTO DE FORO, MEJORAMIENTO DE MONUMENTO
43 EJ. FLORIDA DEL SUR	CASA DE MADERA (CONASUPO) 4 X 5 M

**PROPUESTA 1999(POR RUTA)
MUNICIPIO SAN FERNANDO, TAM.**

LOCALIDAD	1999 PROPUESTA
44 POB. LA MEDIA LUNA	TERM. DE EDIFICIO PUBLICO
45 POB. MEDIA LUNA	CASA DE MADERA (CONASUPO)
46 POB. EL BARRANCON	TERM. DE DELEGACION
47 POB. BARRANCON	TERM. DE EDIFICIO PUBLICO (TEMPLO)
48 POB. EL BARRANCON	DEMARCAACION DE POLICIA (5.60 X 5.60) DISPONE DE 460 BLOCK, 2 M3 DE HARENA, 4 DE GRAVA
49 POB. PUNTA DE ALAMBRE	VIDRIOS,ENJARRE,PUERTASY VENTANAS
50 POB. CARBONERA SUR	ADQ.DE PUERTAS Y VENTANAS (IGLESIA CATOLICA)
51 POB. PUNTA DE ALAMBRE	DELEGACION (7.17 X 6.19)
52 POB PUNTA DE ALAMBRE	CONSTR. DE EDIFICIO PUBLICO (IGLESIA)
53 POB. PUNTA DE ALAMBRE	MATERIAL PARA REHABILITACION PARA INSTALACION SOC.MOV.SOC.(20 ROYOS DE LAMINA DE CARTON, 10 BULTOS DE CEMENTO)
54 POB. CARBAJAL	CONST. DE PLACA P/EDIFICIO PUBLICO (DIF) 65 M
55 POB. CARBAJAL	LOCAL PARA TIENDA DICONSA APOYO PRESIDENCIA \$ 25,000 BENEFICIARIOS \$ 15,000
56 CABECERA MUNICIPAL	CONSTR. DE EDIFICIO PUBLICO
57 COL. BELLAVISTA SUR	REMOD. DE CENTRO DE DESARROLLO DIF
58 COL. AMPL. BELLAVISTA SUR	TERM. DE CENTRO DE SALUD
59 COL. AMPL.BELLAVISTA NORTE	CONSTR. DE EDIFICIO PUBLICO
60 COL. AMPL. BELLAVISTA NORTE	AMPL. DE CENTRO DE SALUD
61 COL. AMPL. BELLAVISTA NORTE	TERM. DE EDIFICIO PUBLICO (PISO 18X4 TEMPLO)
62 COL. BELLAVISTA NORTE	CONSTR. DE SALON DE ACTOS (9X20) IGLESIA

**PROPUESTA 1999(POR RUTA)
MUNICIPIO SAN FERNANDO, TAM.**

LOCALIDAD	1999 PROPUESTA
63 COL. LOMA ALTA	TERMINACION DE EDIFICIO PUBLICO (IGLESIA EVANGELICA)
64 COL. LOMA ALTA	REHAB. DE PANTEON (BARDA,LUZ, BAÑO Y AGUA)
65 COL. LOMA ALTA	CONSTR.DE DEMARCACION DE POLICIA
66 COL.LADRILLERA	CONSTR. DE CENTRO DE SALUD
67 POB. CARBONERA SUR	REHAB. DE CENTRO RECREATIVO
ELECTRIFICACION	
68 EJ. LA JOYA	RED DE ELCTRIFICACION
69 EJ.M.HIDALGO"LAS ROSAS"	RED DE ENRGIA ELECTRICA
70 EJ.APML. LA LOMA	RED DE ELECTRIFICACION
71 EJ.JOSE SILVA SANCHEZ	ELECTRIFICACION DE POZO
72 EJ. PALO SOLO	ELECTRIFICACION (1 POSTE)
73 EJ. SAN GERMAN	RED DE ELECTRIFICACION
74 EJ.REFORMA AGRARIA	RED DE ELECTRIFICACION
75 EJ. LA CARRETA II	RED DE ELECTRIFICACION
76 NVO. SAN FERNANDO NORTE	RED DE ELECTRIFICACION
77 EJ. PASO HONDO	RED DE ELECTRIFICACION
78 EJ.PUNTA DE PIEDRA	RED DE ELECTRIFICACION
79 COL. AMPL.BELLAVISTA N.	RED DE ELECTRIFICACION 46 LOTES
80 COL. AMPL. BELLAVISTA NORTE	RED DE ELECTRIFICACION
81 COL. AMPL. BELLAVISTA NORTE	AMPL. DE RED DE ELECTRIFICACION
82 COL. BELLAVISTA NORTE	ADQ. DE TRANSFORMADOR
83 COL. EMILIANO ZAPATA	AMPL. DE RED DE ELECTRIFICACION

PROPUESTA 1999(POR RUTA)
MUNICIPIO SAN FERNANDO, TAM.

LOCALIDAD	1999 PROPUESTA
84 COL. JARDIN	PROYECTO DE ELECTRIFICACION
85 COL. AMPL. LOMA ALTA	AMPL.DE RED DE ELCTRIFICACION
	PROYECTO DE ELCTRIFICACION
86 FRACC. LAS FUENTES	RED DE ELECTRIFICACION
87 EJ. LA JOYA	ADQ.DE UNIFORMES DE BEISBOL
88 EJ.FRANCISCO VILLA	TERM.DE FACHADA (UNIDAD DEPORTIVA)
89 EJ.AMPL.LA LOMA	GRADERIAS EN CAMPO DE FUTBOL
90 EJ.ALFREDO V. BONFIL	CERCO PERIMENTAL C/RODAPIE PARA PARQUE DE BEISBOL
91 POB.CARBAJAL	CONSTR.DE CANCHA
92 CABECERA MUNICIPAL (CAMPO DE FUTBOL)	CONSTR. DE GRADAS
93 CABECERA MUNICIPAL	CONSTR. DE CANCHA DE FUTBOL RAPIDO
94 CABECERA MUNICIPAL	ADQ. DE MATERIAL DEPORTIVO
ENCALICHAMIENTO	
95 EJ. MIGUEL HIDALGO I	ENCALICHAMIENTO 2 KM
96 EJ. FRANCISCO VILLA	ENCALICHAMIENTO
97 EJ. AMPL. VERGELES	ENCALICHADO DE CALLES 2.0 KM
98 VERACRUZ DE LOS VERGELES	ENCALICHADO 1KM
99 EJ. ALFREDO V. BONFIL	ENCALICH. DE CALLES 5.0 KM
100 COL. AGR.FCO.GLZ.VILLARREAL	ENCALICHAMIENTO DE CAMINI 2KM
101 COL. AGR.FCO.GLZ.VILLARREAL *	ENCALICHADO DE CALLES
102 EJ.EL NORTEÑO	ENCALICHADO DE CALLES 5.0 KM
103 EJ. LA CARRETA I	ENCALICHAMIENTO 8 KM
104 EJ. PLAN DEL ALAZAN	ENCALICHAMIENTO 5 KM

**PROPUESTA 1999(POR RUTA)
MUNICIPIO SAN FERNANDO, TAM.**

LOCALIDAD	1999 PROPUESTA
105 EJ. FLORIDA DEL NORTE	ENCALICHAMIENTO
106 EJ. LA CARRETA II	ENCALICHAMIENTO 1 KM
107 EJ.SAN RAFAEL	ENCALICHAMIENTO DE CAMINO 2.5 KM
108 EJ. NVO. TLAXCALA	ENCALICH. DE CAMINO 5.0 KM
109 EJ. DIVISION DEL NORTE *	ENCALICHAMIENTO DE CAMINO 2.0 KM 2 VADOS
110 UNION DE EJIDOS	ENCALICHADO 2 KM (AREA FRENTE A LA BODEGA)
111 POB. MEDIA LUNA *	ENCALICHADO DE CAMINO
112 POB. CARNONERA NORTE	ENCALICHAMIENTO DE CALLES 2.0 KM
113 POB. PUNTA DE ALAMBRE	ENCALICHAMIENTO DE CALLES 2.0 KM
114 POB CARBAJAL	ENCALICHAMIENTO DE CALLES 2.0 KM
115 POB. PUNTA DE PIEDRA	ENCALICHAMIENTO DE CALLES 2 KM
116 POB. PUNTA DE ALAMBRE	ENCALICH. DE CALLES JUNTO AL JARDIN DE NIÑOS
117 COL. PASO REAL	ENCALICHAMIENTO DE CAMINO 5 KM
118 (CAMINO AL BASURERO)	
118 COL. PASO REAL	ENCALICHADO DE CALLES
119 COL. LADRILLERA	ENCALICHADO DE CALLES (GPE.VIC./CORONA)
URBANIZACION	
120 INFONAVIT	PAVIMENTACION HIDRAULICA 5,600.40 M2
121 EJ.FRANCISCO VILLA *	RIEGO DE LIGA Y SELLO 205 KM
122 EJ. JUAN ANTONIO	ENCARPETADO 6 KM
123 EJ. SAN FRANCISCO	ENCARPETADO
124 CABECERA MUNICIPAL	PAV.HIDRAULICA 960 M2 (FLORES MAGON ENTRE HIDALGO E ITURBIDE)
125 CABECERA MUNICIPAL	PAV.HIDRAULICA 8,100 M2 (MACEDONIO CARDENAS)

**PROPUESTA 1999(POR RUTA)
MUNICIPIO SAN FERNANDO, TAM.**

LOCALIDAD	1999 PROPUESTA
126 COL. LOMA ALTA	PAV.HIDRAULICA(C.MARIANOESCOBEDO)
127 COL. LOMA ALTA (C. PRIV./C. COLON Y ZARAGOZA)	PAV.HIDRAULICA (C. ESCANDON
128 COL. PASO REAL	RIEGO DE LIGA Y SELLO
129 FRACC. LAS FUENTES	CONSTR. DE PUENTE PEATONAL
130 FRACC. LAS FUENTES	PAVIMENTACION HIDRAULICA 2,296 M2 (C.LAGUNA DE JASSO)
131 COL. PASO REAL	RIEGO DE LIGA Y SELLO
132 FRACC. LAS FUENTES	CONSTR.DE PUENTE PEATONAL
133 EJ.EMILIANO ZAPATA	CONSTR. DE KIOSKO
134 EJ.ALFREDO B. VONFIL	BARANDALES PARA KIOSKO
135 POB. LA MEDIA LUNA	CONSTR. DE KIOSKO
AGUA POTABLE	
136 EJ. FRANCISCO VILLA	INTERCONEXION DE TANQUE ELEVADO
137 EJ. M HIDALGO "LAS ROSAS"	500 ML RED MANGUERA 1 ½
138 EJ. EMILIANO ZAPATA	BOMBA PARA AGUA POTABLE
139 EJ. JOSE SILVA SANCHEZ	MOT.P/INSTALAR MOTOBOMBA Y TAPA DE TANQUE
140 EJ. SANTA RITA	INTERCONEXION DE POZO
141 EJ. SAN ANTONIO	PERFORACION DE POZO
142 EJ. ALFREDO V. BONFIL	AMPL.DE RED DE AGUA POTABLE Y CONEX. DE TINA
143 EJ. SAN GERMAN	PERFORACION DE POZO AMPL. DE RED DE AGUA POTABLE
144 COL. AGR.FCO.GLZ.VILLARREAL *	BOMBA SUMARINA
145 EJ. PLAN DEL ALAZAN *	REINSTALACION DE BOMBA PERFORACION DE POZO
146 EJ. NVO. EMILIO PORTES GIL	RED DE AGUA POTABLE 400 ML

**PROPUESTA 1999(POR RUTA)
MUNICIPIO SAN FERNANDO, TAM.**

LOCALIDAD	1999 PROPUESTA
147 EJ. LAS ESCOBAS	PERFORACION DE POZO
148 EJ. LAS ESCOBAS	PERFORACION DE POZO
149 EJ. LAS ESCOBAS	ADQ. DE LAMPARA 15
150 POB. RINCONADA	INTERCONEXION DE LINEA DE AGUA POTABLE
151 EJ. PUERTO LOS EBANOS	PAPALOTA PARA AGUA POTABLE
152 COL. TAMAULIPAS	CONSTR. DE REGISTRO P/AGUA POTABLE
153 FRACC. LAS FUENTES	RED DE AGUA POTABLE 730 ML
154 COL. TAMAULIPAS	CONSTR. DE PLACA EN TEMPLO 100 M2
155 EJ. FELIPE ANGELES	EQUIPAMIENTO DE POZO Y TANQUE ELEVADO
156 COL. TAMAULIPAS	AMPL. DE RED DE AGUA POTABLE
PROYECTOS PRODUCTIVOS	
157 EJ. LOS VERGELES	PROYECTO PRODUCTIVO PRODUCCION DE POLLO (CARNE Y HUEVO)
158 EJ. SAN GERMAN (UAIM)	MAQUINA PARA HACER TORTILLAS DE HARINA
159 EJ. SAN GERMAN	ADQ. DE MAQUINA PARA HACER TORTILLAS DE HARINA
ALUMBRADO PUBLICO	
160 EJ. PALO SOLO	ADQ. DE LAMPARA 20
161 EJ. LA CARRETA II	ADQ. DE LAMPARA 20
162 EJ. AGUILA AZTECA	ADQ. DE 20 LAMPARAS
163 EJ. PORTES GIL	ADQ. DE LAMPARA 10
164 EJ. TLAXCALA	ADQ. DE LAMPARA 20
165 CABECERA MUNICIPAL	ADQ. DE LAMPARAS (200)
166 COL. EMILIANO ZAPATA	ALUMBRADO PUBLICO

**PROPUESTA 1999(POR RUTA)
MUNICIPIO SAN FERNANDO, TAM.**

LOCALIDAD	1999 PROPUESTA
CONSTR. DE BANQUETAS	
167 EJ. EL NORTEÑO	TERM. DE BANQUETAS
168 EJ. AGUILA AZTECA	BANQUETAS P/PLAZA (650 M2)
169 EJ. BENITO JUAREZ	BANQUETAS PARA LA PLAZA 600 M2
170 EJ. PRAXEDIS BALBOA	CONSTR. DE BANQUETAS 600 M2
171 EL TRIANGULITO	CONSTR. DE CORDONES Y BANQUETAS
VIVIENDA DIGNA	
172 EJ. LA CARRETA II	MEJORAMIENTO DE VIVIENDA (30)
173 EJ. NVO. EMILIO PORTES GIL	VIVIENDA DIGNA (21)
174 EJ. LAS NORIAS	MEJORAMIENTO DE VIVIENDA
175 POB. MEDIA LUNA	VIVIENDA DIGNA
176 POB. PUNTA DE PIEDRA	MEJORAMIENTO DE VIVIENDA
DRENAJE SANITARIO	
177 COL. AMPL. BELLAVISTA N.	DRENAJE SANITARIO 200 ML (PADRE MIER)
178 COL. BELLAVISTA NORTE	AMPL. DE RED DE DRENAJE 100 ML (CONSTITUYENTES Y PONCIANO ARRIAGA)
179 COL. LOMA ALTA	RED DE DRENAJE
180 COL. AMPL. LOMA ALTA	RED DE DRENAJE (FCO. I MADERO)