



PERIÓDICO OFICIAL



ÓRGANO DEL GOBIERNO CONSTITUCIONAL DEL ESTADO LIBRE Y SOBERANO DE TAMAULIPAS

Periódico Oficial del Estado

RESPONSABLE

Registro Postal publicación periódica

PP28-0009

TAMAULIPAS

SECRETARÍA GENERAL DE GOBIERNO

AUTORIZADO POR SEPOMEX

TOMO CXLII

Victoria, Tam., jueves 26 de enero de 2017.

Anexo al Número 12

"2017, Año del Centenario de la Promulgación de la Constitución Política de los Estados Unidos Mexicanos y del Nonagésimo Sexto Aniversario de la Constitución Política Local"

GOBIERNO DEL ESTADO

PODER EJECUTIVO
SECRETARÍA GENERAL

R. AYUNTAMIENTO GÓMEZ FARÍAS, TAM.

PLAN MUNICIPAL DE DESARROLLO 2016-2018 del municipio de Gómez Farías, Tamaulipas.

COPIA

GOBIERNO DEL ESTADO

PODER EJECUTIVO

SECRETARÍA GENERAL

R. AYUNTAMIENTO GÓMEZ FARÍAS, TAM.

PLAN MUNICIPAL DE DESARROLLO 2016-2018

Mensaje a la ciudadanía

Hemos iniciado esta administración 2016-2018, con honor y responsabilidad, sabedores de que los Gomezfarienses tienen altas expectativas de su gobierno municipal, tengan la seguridad de que trabajamos día a día para cumplir y hacer las cosas bien.

Conocemos las necesidades de los productores rurales, de los comerciantes, de los estudiantes, de las amas de casa, de los jóvenes, de las familias, he recorrido cada uno de los ejidos, colonias y poblados de Gómez Farías, y recogí de viva voz las necesidades más apremiantes y las más importantes.

La única manera de no equivocarse en el servicio público es estar atento a las voces ciudadanas, atender sus reclamos con recursos propios y gestionando de manera permanente ante las dependencias estatales y federales. Es por eso que quiero agradecer de manera muy especial a los cerca de mil ciudadanos que participaron en las encuestas que son el sustento de este documento.

En estos días de recortes presupuestales se vuelve imprescindible optimizar los recursos económicos y de personal para atender a todos.

Cambiaremos todo lo que sea necesario, somos un equipo lleno de gente joven, contagiados de ánimo de servir y hacer sentir a los ciudadanos de nuestro municipio, los refrescantes vientos de cambio que hoy señorean nuestro estado.

Este gobierno estaría incompleto sin la participación tuya, en Gómez Farías, contigo en acción somos mejores.

Gracias...

Atentamente

MVZ Francisco Javier López Reyes

Antecedentes

Localización

El municipio de Gómez Farías se localiza en la porción media del Estado de Tamaulipas, sobre la cuenca hidrológica del río Guayalejo. Colinda al norte con el municipio de Llera; al sur con el de Mante; al este con el de Xicoténcatl y al oeste con el de Ocampo. Su extensión territorial es de 432.57 kilómetros cuadrados, sus coordenadas son 22° 42'32" de latitud norte y los 0° 30'43" de longitud oeste, situado a una altitud de 350 metros sobre el nivel del mar.

Historia

La Villa de Gómez Farías tiene su origen en lo que fue Congregación Joya de Indios, que fue fundada el 19 de mayo de 1749 y el 10 de enero de 1869 se le da el nombre de Villa de Gómez Farías, denominándose así en honor de Don Valentín Gómez Farías quién fungiera como presidente del Congreso Constituyente de Querétaro en 1857 y Presidente de la República. Cronología de los hechos 1749 Se fundó Joya de Indios, hoy Villa de Gómez Farías. 1869 El 29 de septiembre fundación de la Villa. 1870 Por decreto número 21 expedido por el Congreso del Estado se elevó a la categoría de Municipio Libre.

Localidades

De las 115 localidades que integran el municipio, son consideradas entre las más importantes: Gómez Farías (cabecera municipal), poblado Loma Alta, Ejido 5 de Mayo, Ejido Guadalupe Victoria, poblado 601 y el Ejido Ojo de Agua.

Clima

Existen diversos tipos de climas en este territorio. En la parte oriente, se considera (A) X (W) a (A) o semi cálido, el más cálido de los templados. Su régimen de lluvias es en verano. En la parte este, el clima es (A) W (W) (C) o semi cálido, menos húmedo, con régimen de lluvias en verano. Gómez Farías tiene una temperatura oscilante; siendo de 7° C en invierno y de 41°C, la máxima en primavera y verano. Los vientos predominantes son los que soplan de sur a suroeste.

Hidrografía

Las corrientes superficiales más importantes el río Sabinas y el río Frío, las cuales atraviesan el territorio en diferentes direcciones y se unen en el municipio antes de verter sus aguas en el Guayalejo o Tamesí. Esta región se sitúa geográficamente en la cuenca del río Guayalejo.

Orografía

La porción oriental, correspondiente a la llanura costera del Golfo, está formada por terrenos sensiblemente planos; las estribaciones de la Sierra Madre Oriental (sierra de Cucharas, de terrenos sinuosos) y las partes altas de la sierra con altitudes de 1,500 y 1,900 metros sobre el nivel del mar.

Clasificación y uso del suelo

La parte montañosa está formada por litosol en combinación con vertisol, pélico. Suelos con alta aptitud para el uso agrícola. Respecto a la tenencia de la tierra, es mayor el régimen de la pequeña propiedad.

Flora

La vegetación en el municipio presenta diversas variaciones que van desde las coníferas en la Sierra Madre Oriental hasta las maderas de tipo tropical como las especies de cedro, orejón, palo santo y mezquitillo.

Fauna

La fauna del municipio se compone de pequeños mamíferos como armadillo, conejo y jabalí, existiendo además gato montés, guajolote silvestre y venado cola blanca. Cabe señalar que existen especies en peligro de extinción dentro del municipio tales como el tinamú canelo, la cojolita, el oso negro y el jaguar o tigre americano.

Personajes ilustres

Nicolás Aguilar Muñoz. Comerciante

Urbano H. Mendoza. Mayor del ejército constitucionalista.

Manuel García Gutiérrez. Gestor de innumerables obras en la región.

Monumentos históricos

Monumento erigido en homenaje a Don Valentín Gómez Farías, ubicado en la plaza Hidalgo de la Cabecera Municipal

Fiestas populares

Solamente se celebra la fiesta popular para conmemorar, a partir de 1984, el aniversario de la fundación del municipio los días 28 y 29 de septiembre de cada año.

Trajes típicos

Se usa comúnmente ropa vaquera consistente en pantalón de mezclilla, camisa de cuadros con broches, sombrero, botín o botas. Artesanías Muebles de madera tipo colonial

Diagnóstico inicial

Nuestro municipio es eminentemente rural, el cultivo con mayor superficie de cultivo es la caña de azúcar, y en la cabecera municipal, el cultivo de nopal verdura sobre todo en la variedad denominada imperial, así mismo se cultiva mango en diferentes variedades, siendo las más comunes Tommy, Kent y Manila, en este último cultivo el problema más severo es la contaminación con larvas de la mosca de la fruta, que imposibilita su comercialización en gran volumen.

En superficies más pequeñas se cultiva tomate, chile serrano y cacahuete.

En ganadería lo que predomina es el ganado bovino y el ganado ovino.

Gómez Farías tiene hoy la oportunidad de explotar su potencial turístico, con hermosos parajes naturales, serranía y balnearios, tenemos además la fortuna de contar con la reserva de la biósfera del cielo, hogar de plantas y animales, que con su belleza y exhuberancia nos identifica en todo el país y más allá de nuestras fronteras.

Consulta Ciudadana

Localidad	Obra Pública					Turismo			Desarrollo Rural			Servicios Públicos					Bienestar Social		
	Pavimentación	Rehabilitación de caminos	Parques y Plazas	Banquetas	Otros	Promoción Turística	Cursos y talleres	Otros	Apoyo Agrícola	Apoyo Ganadero	Traspasos	Recolección de basura	Agua Potable	Alumbrado Público	Drenaje	Otro	Mejoramiento de vivienda	Apoyo Alimentario	Empleo Temporal
20 de Noviembre	33	4	13	4	0	2	22	0	16	8	0	9	2	22	9	0	35	20	14
Alfredo V. Bonfil	1	6	12	1	1	2	19	0	0	19	0	1	21	1	0	0	20	5	5
Altacimas	12	10	2	2	0	6	15	0	8	8	0	3	0	20	0	0	24	7	16
Américo Yillareal	18	1	18	27	0	4	19	0	7	23	1	0	0	23	9	0	32	30	29
Amp. 20 de Noviembre	11	2	0	9	0	0	2	0	0	0	0	0	13	14	3	0	18	14	15
Ampliación Ojo de Agua	33	5	0	27	2	0	11	0	16	11	0	12	1	25	7	0	35	37	36
Azteca y Farías II	14	63	3	12	5	18	63	1	40	33	7	6	8	76	4	0	69	45	36
Cabecera Municipal	89	62	15	29	9	58	86	3	110	22	8	30	69	91	25	0	111	53	76
El Pedregal	4	1	0	1	0	4	3	0	7	0	0	0	0	7	0	0	7	5	0
Emiliano Zapata	2	7	2	0	0	0	1	0	0	6	0	2	2	2	0	0	7	2	7
Emilio Portes Gil	2	2	1	0	0	2	2	0	1	0	0	2	1	1	0	0	2	2	2
Guacalupe Victoria	20	1	1	0	0	1	20	0	10	11	0	0	19	1	3	0	16	1	6
Héroes de Chapultepec	3	13	0	1	0	0	10	0	9	10	0	12	11	12	1	0	15	14	10
Joya de Manantiales	0	3	0	0	0	3	2	0	3	0	0	0	0	0	0	3	3	0	1
La Ladrillera	8	6	0	0	0	2	12	0	4	7	3	0	8	4	2	0	13	5	0
La Taxqueña	18	23	2	5	0	0	1	0	16	24	0	3	13	21	1	0	34	9	26
Lazaro Cardenas	9	16	6	19	0	1	49	0	3	47	0	14	1	32	3	0	48	29	16
Nuevo Pensar	41	5	0	1	0	29	17	1	35	7	2	4	21	26	1	0	44	38	9
Ojo de Agua	31	19	12	3	0	7	56	0	17	45	3	3	1	57	3	0	55	26	30
Plan de Guadalupe	32	8	0	0	0	0	34	0	7	28	2	7	19	14	0	0	32	19	13
Poblado 601	85	7	7	7	0	2	91	0	31	58	2	5	35	42	28	0	85	55	33
Riachuelo	14	0	0	0	0	2	12	0	9	5	0	0	0	14	0	0	7	0	14
Sabinas y Saucillo	17	21	1	7	0	5	40	2	13	28	2	2	5	34	5	0	41	28	8
San José	0	2	0	0	1	3	1	0	2	0	0	1	1	0	0	1	2	1	2
San Pedrito	31	14	30	37	0	23	35	0	20	17	2	0	1	53	1	0	53	4	16
Total General	528	301	125	192	18	174	623	7	384	417	32	116	252	592	105	4	808	449	420

Misión, Visión y Valores

Misión

“Constituirnos como un gobierno plural, incluyente, que use de manera eficiente los recursos públicos, sea sensible a las voces ciudadanas y en constante evaluación en el cumplimiento de metas de trabajo.”

Visión

“Lograr formar con nuestros ciudadanos una sinergia productiva que nos permita a todos sentirnos orgullosos de nuestro municipio, y lograr juntos una mejor vida para nuestros hijos.”

Valores

Transparencia. Informar siempre a los ciudadanos de las acciones de gobierno.

Pluralidad. Un gobierno para todos.

Rendición de cuentas. Los recursos del pueblo siempre deben ser auditados.

Mejora continua. Con evaluación permanente lo conseguiremos.

Sinergia. Conjuntar esfuerzos de sociedad y gobierno.

Unidad. Con unidad se llega a más y mejores metas.

Análisis FODA

Fortalezas del municipio.

Nuestro municipio tiene una gran riqueza natural y calidad humana de su gente, otras de las fortalezas de Gómez Farías son:

Hermosos parajes naturales propicios para el desarrollo del turismo.

Buena comunicación carretera hacia la capital del estado y el puerto de Tampico. Buenos caminos rurales hacia las comunidades de nuestro municipio.

Buenos afluentes naturales de agua.

Oferta de mano de obra para cultivos e instalación de industrias y comercio.

Oportunidades.

Mayor oportunidad de servicios y comercio para las actividades de:

- Las artesanías.
- La producción agrícola.
- La producción forestal.
- La producción ganadera.
- El mejoramiento de las vías de comunicación estatal y federal.
- El comercio, maquiladoras y agroindustria.

Debilidades.

Dentro de las debilidades más acentuadas destacan:

Suministro inadecuado de agua en varias localidades, incluida la cabecera municipal.

Falta de empleo para obreros y profesionistas.

Amenazas.

Plagas que afectan los cultivos de mango han impedido comercializar a mejores precios las cosechas.

Sequías prolongadas y bajas temperaturas.

- Exceso de lluvia en periodos cortos y falta de lluvia en periodos largos.
- La migración de nuestros jóvenes a otras ciudades y a los Estados Unidos.

Bienestar social

Mejorar las condiciones de vida de los Gomezfarienses será una tarea continua.

Con mejoramientos de vivienda, proporcionando materiales de construcción, letrinas, pintura y diversos apoyos ayudaremos a tener una vida más digna para todos.

Con apoyos directos y ayudas alimentarias, seremos siempre solidarios con quienes mayores carencias tienen, sobre todo cuidaremos de los grupos más vulnerables de nuestra población, como lo son las madres solteras, los adultos mayores y los niños.

Apoyaremos no solo con recursos propios, también crearemos talleres que fomenten el autoempleo, clubes comunitarios y fortalecer la integración de las familias.

Seguridad Pública

La seguridad para nuestros habitantes es una tarea continúa, en plena colaboración con gobierno estatal, nos adherimos al programa de mando único, de esta forma hacemos sinergia con gobierno federal y estatal para lograr mejores resultados.

En materia de seguridad vial conformaremos un equipo profesional, con experiencia y con alto espíritu de servicio que promuevan además entre los ciudadanos la cultura de la prevención de accidentes viales.

La protección civil en Gómez Farías, tiene entre sus principales retos los incendios forestales, es por eso que seguiremos construyendo y rehabilitando brechas cortafuegos, y capacitando al personal en el combate de este tipo de siniestros, los fríos intensos, propician también heladas de las que debemos proteger sobre todo a los habitantes de las partes altas de nuestro municipio, en las partes bajas los riesgos de inundaciones son constantes, es por eso que fomentaremos la reubicación de las familias en situación de riesgo.

Salud

En materia de salud, apoyaremos con mayor fuerza a las clínicas rurales de los ejidos y comunidades ya establecidos, y creando nuevas en aquellas comunidades donde lo han solicitado.

A nuestros enfermos que deben ser transportados a otros municipios, los apoyaremos con traslado en ambulancia, además capacitaremos al personal para dar un mejor servicio.

Promover capacitación de primeros auxilios para las personas de nuestras comunidades.

Combatiremos el dengue, descacharrizando patios y con brigadas de fumigación y abatización, coordinándonos con el sector salud estatal.

Promoveremos brigadas médicas multidisciplinarias, en los núcleos de mayor población de nuestro municipio.

Educación, cultura y deporte

Fomentar la cultura, el deporte y apoyar a la educación es una buena manera de mantener a nuestros jóvenes lejos de las adicciones y de malas compañías.

Con becas municipales apoyaremos nuestros estudiantes, además trabajaremos para lograr transporte público para los niños y jóvenes de nuestro municipio.

Promoveremos festivales culturales, en coordinación con gobierno estatal, como el festival internacional Tamaulipas, y mediante tianguis, exposiciones, música y mucha diversión festejaremos el festival de la primavera.

En materia deportiva apoyaremos fuertemente a nuestros jóvenes, a nuestros niños y también a los adultos mayores, con premios, uniformes y apoyos diversos que favorezcan la práctica deportiva.

Gestionaremos también una casa de la cultura que dé servicio a los habitantes de la cabecera municipal y sea un espacio de encuentro y desarrollo para todos.

Infraestructura y equipamiento urbano

Procuraremos mejorar la vialidad de vehículos automotrices, mediante el bacheo de calles, pavimentaciones y puentes vehiculares, estas acciones favorecen tanto a los que habitamos este hermoso municipio, y a los visitantes.

Para un mejor desplazamiento de peatones, construiremos guarniciones y banquetas, en donde sea necesario, sobre todo cerca de escuelas y accesos a localidades y/o ejidos.

Gestionaremos y construiremos nuevas obras que den una mejor imagen urbana a Gómez Farías.

Caminos rurales

En un municipio como el nuestro cien por ciento rural, el constante mantenimiento de los caminos rurales es imprescindible, ya que de esta manera beneficiamos a los productores agropecuarios, que de esta manera comercializan de mejor manera sus productos.

Además rehabilitaremos aquellos que se requiera, para de esta manera facilitar también el desplazamiento de estudiantes y trabajadores de sus lugares de origen hacia sus centros de trabajo o escuelas.

Desarrollo turístico

Un municipio con tantos atractivos turísticos como el nuestro, debe de participar constantemente en materia de promoción, participaremos en la feria Tamaulipas, ya que ofrece a nuestros artesanos, productores y prestadores de servicios un escaparate donde miles de personas que visitan nuestro stand promocional.

Además formaremos un consejo municipal de desarrollo turístico, con la idea de hacer equipo con instancias federales, estatales y municipales, para apoyar a nuestros artesanos, prestadores de servicios y empresarios en su promoción.

Durante los periodos vacacionales, rehabilitaremos nuestros parajes naturales para dar una mejor imagen a los turistas.

Desarrollo Agropecuario

En materia agropecuaria nuestro municipio tiene varios retos importantes que atender, uno de ellos es la constante dificultad para comercializar la cosecha de mango de las huertas de nuestro municipio, promoveremos el uso de insecticidas ecológicos, para combatir la mosca de la fruta, así como también usaremos fertilizante orgánicos en huertas mangueras y nopaleras.

Promoveremos también los huertos de traspatio, para fomentar la producción de hortalizas y aves domésticas para el consumo de las propias familias.

Para mitigar la falta forraje en tiempo de estiaje, desarrollaremos proyectos de cultivos hidropónicos.

Preservación del medio ambiente

Utilizando fertilizantes e insecticidas orgánicos, cuidaremos nuestra tierra, participaremos en proyectos de protección del jaguar, concientizaremos a nuestra gente para cuidar de la flora y fauna, la aprecien más y transmitan ese amor por la naturaleza a nuestros visitantes.

Prevendremos incendios forestales, con la creación y mantenimiento de brechas cortafuegos, reforestaremos los espacios públicos con árboles y plantas no invasivos a nuestro entorno.

Conservando un entorno limpio, de nuestras plazas, calles y parques fomentaremos entre nuestros conciudadanos la preservación de nuestros recursos naturales.

Infraestructura de obra pública

En materia de obra pública invertiremos en mejorar, rehabilitar y ampliar la red de drenaje, tanto en la cabecera municipal como en poblado Loma Alta y Ejido 5 de mayo.

Trabajaremos en pavimentar más calles, conservar las ya existentes, construir puentes vehiculares, para favorecer los desplazamientos vehiculares.

También gestionaremos obras ante diferentes instancias, para construir parques, aulas, unidades médicas rurales, para beneficio de nuestros conciudadanos.

Servicios Públicos

Pocas áreas son tan sensibles a los reclamos ciudadanos como los servicios públicos, es por eso que en esta importante área no escatimaremos esfuerzos, con dos rutas de recolección de basura, que diariamente recorrerán todo el municipio y confinarán los desechos de manera correcta, en un relleno sanitario, ubicado en Ciudad Mante.

Con brigadas permanentes de chapoleo y limpieza de paraderos, campos deportivos y plazas, mejoraremos la imagen urbana y dignificaremos los espacios públicos.

Me comprometo a trabajar continuamente en tener un buen alumbrado público, que dará mayor seguridad y una mejor imagen a nuestras calles, avenidas y espacios comunes.

Transparencia

Con honestidad y transparencia informaremos la manera en que desarrollaremos todas las actividades del servicio público, es por eso que pondremos a disposición de los cibernautas, un portal web, con la dirección www.gomezfarias.gob.mx, donde promocionaremos a nuestro municipio y sus atractivos y también publicaremos la información necesaria para cumplir con la ley de transparencia.

Indicadores Estratégicos y de desempeño**Protección Civil**

Tiempo de respuesta a emergencias de protección civil

Tiempo de respuesta a promedio= $(Y1+Y2+Y3...YN)/N$ Donde Y significa el tiempo de respuesta por emergencia (minutos) y N el número de emergencia (minutos) y N el número de emergencias de protección civil.

Identificación y prevención de riesgos

(Zonas de riesgo protegidas en el periodo que se informa / Total de zonas de riesgo, conforme al atlas de riesgo municipal)/ x 100

Atención a incendios forestales

(Incendios combatidos/Incendios presentados) x 100

Desarrollo Agrícola

Eficiencia en la gestión de apoyos al campo.

(Apoyos otorgados / apoyos gestionados) x 100

Población agropecuaria ocupada

(Total de habitantes dedicados a actividades agropecuarias/Total de habitantes del municipio) x 100

Promoción artesanal

Número de expositores municipales en el periodo actual / Número de expositores municipales en el periodo anterior

Fomento turístico

Inversión municipal en turismo/total de la población

Educación y cultura**Apoyo a la educación básica**

(Escuelas públicas de educación básica apoyadas con obras o acciones de mantenimiento/total de escuelas públicas de educación básica)

Desarrollo Integral de la familia**Alimentos escolares**

(Alumnos beneficiados con desayunos escolares / Alumnos objetivo) x 100

Atención a personas con capacidades diferentes

(Número de personas con capacidades diferentes atendidas por el DIF Municipal / Total de personas con capacidades diferentes que solicitan atención especial) x 100

Adultos mayores

(Adultos mayores afiliados / población total de adultos mayores) x 100

Servicios públicos**Alumbrado público**

(Comunidades con alumbrado público/Total de comunidades) x 100

Anexo Estadístico

Indicadores de población y vivienda

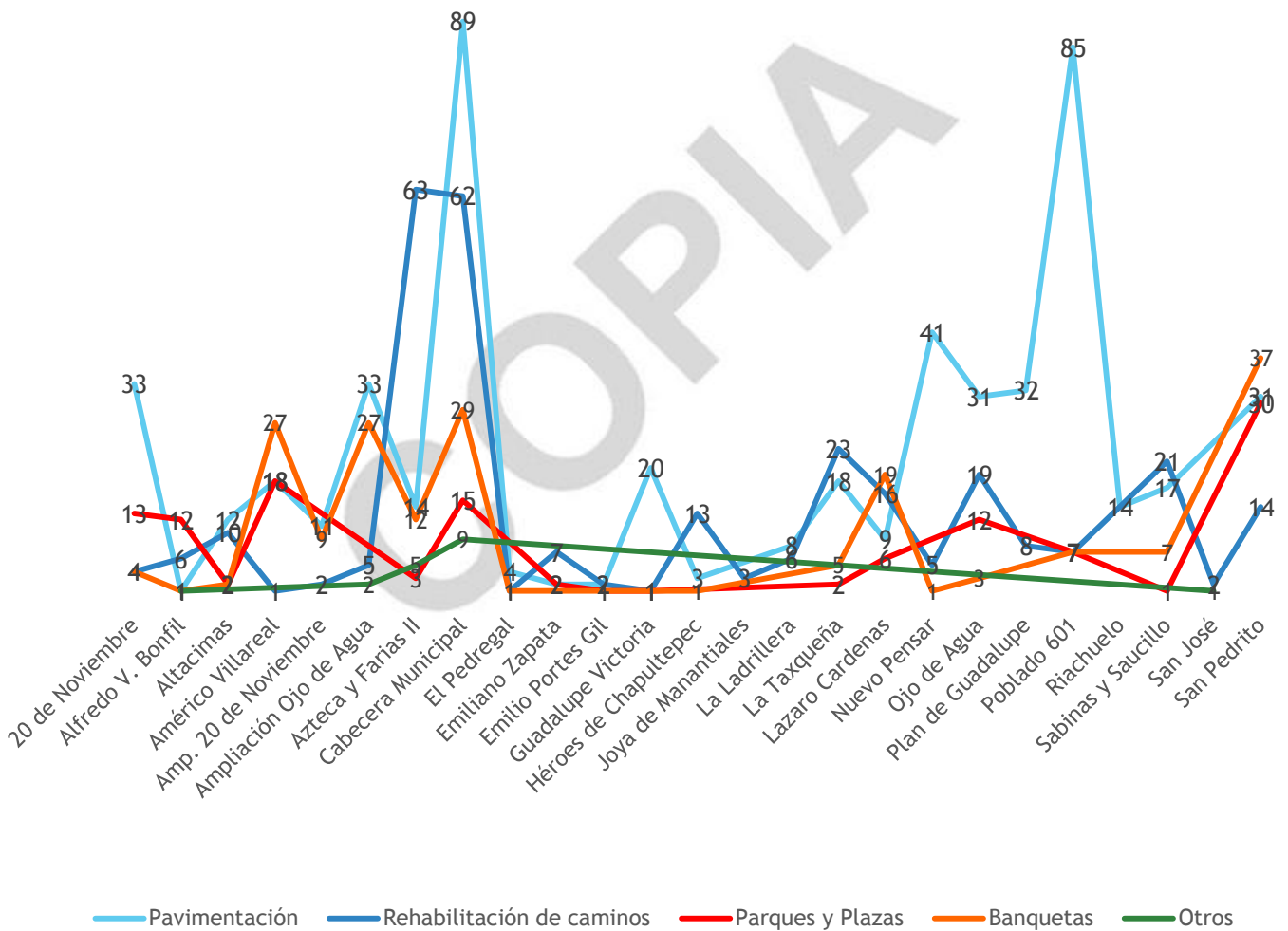


Consulta Ciudadana Tabla

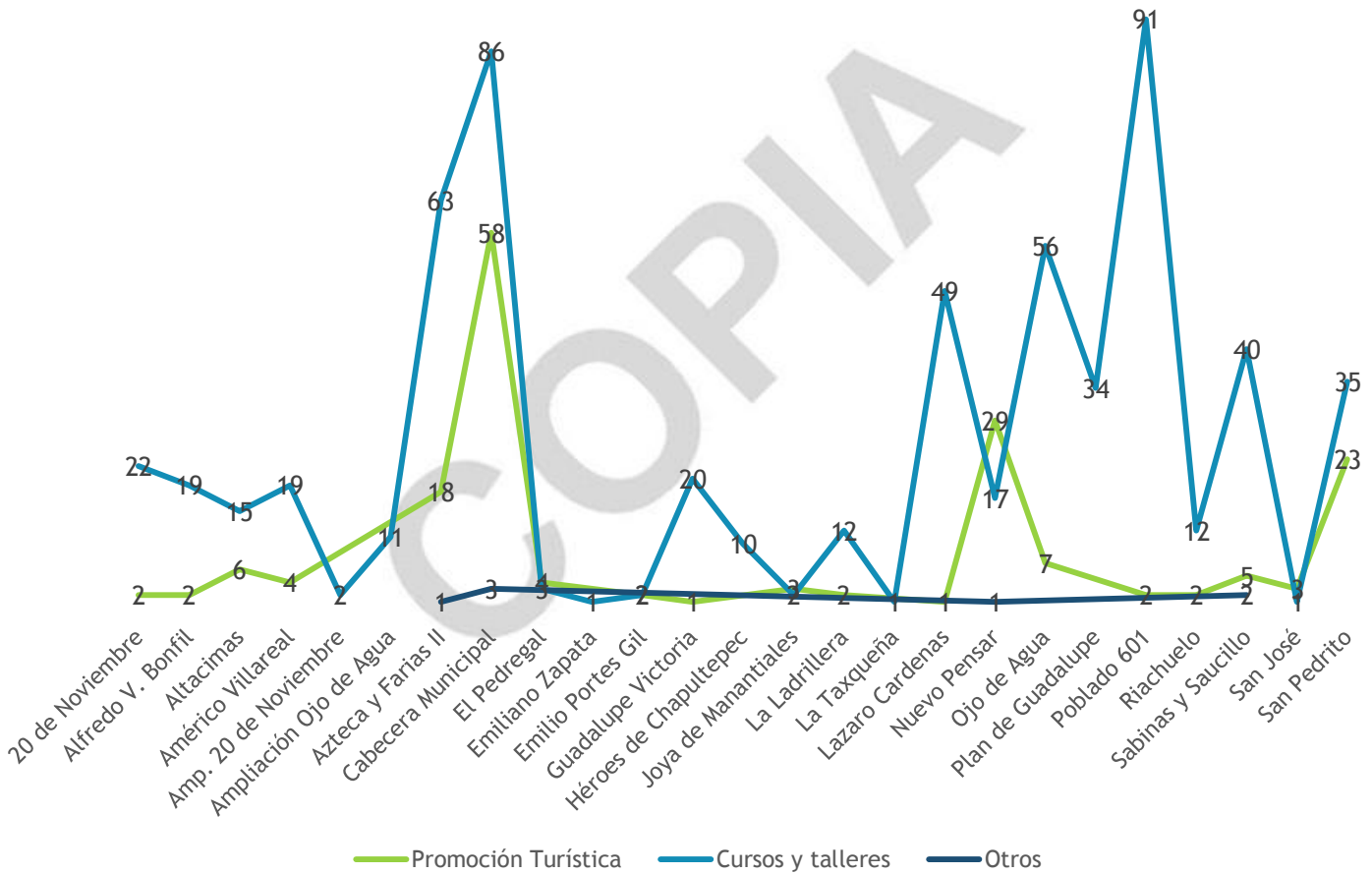
Localidad	Obra Pública					Turismo			Desarrollo Rural			Servicios Públicos					Bienestar Social		
	Pavimentación	Rehabilitación de caminos	Parques y Plazas	Banquetas	Otros	Promoción Turística	Cursos y talleres	Otros	Apoyo Agrícola	Apoyo Ganadero	Traspatio	Recolección de basura	Agua Potable	Alumbrado Público	Drenaje	Otro	Mejoramiento de vivienda	Apoyo Alimentario	Empleo Temporal
20 de Noviembre	33	4	13	4	0	2	22	0	16	8	0	9	2	22	9	0	35	20	14
Alfredo V. Bonfil	1	6	12	1	1	2	19	0	0	19	0	1	21	1	0	0	20	5	5
Altacimas	12	10	2	2	0	6	15	0	8	8	0	3	0	20	0	0	24	7	16
Américo Villareal	18	1	18	27	0	4	19	0	7	23	1	0	0	23	9	0	32	30	29
Amp. 20 de Noviembre	11	2	0	9	0	0	2	0	0	0	0	0	13	14	3	0	18	14	15
Ampliación Ojo de Agua	33	5	0	27	2	0	11	0	16	11	0	12	1	25	7	0	35	37	36
Azteca y Farias II	14	63	3	12	5	18	63	1	40	33	7	6	8	76	4	0	69	45	36
Cabecera Municipal	89	62	15	29	9	58	86	3	110	22	8	30	69	91	25	0	111	53	76
El Pedregal	4	1	0	1	0	4	3	0	7	0	0	0	0	7	0	0	7	5	0
Emiliano Zapata	2	7	2	0	0	0	1	0	0	6	0	2	2	2	0	0	7	2	7
Emilio Portes Gil	2	2	1	0	0	2	2	0	1	0	0	2	1	1	0	0	2	2	2
Guadalupe Victoria	20	1	1	0	0	1	20	0	10	11	0	0	19	1	3	0	16	1	6
Héroes de Chapultepec	3	13	0	1	0	0	10	0	9	10	0	12	11	12	1	0	15	14	10
Joya de Manantiales	0	3	0	0	0	3	2	0	3	0	0	0	0	0	0	3	3	0	1
La Ladrillera	8	6	0	0	0	2	12	0	4	7	3	0	8	4	2	0	13	5	0
La Taxqueña	18	23	2	5	0	0	1	0	16	24	0	3	13	21	1	0	34	9	26
Lazaro Cardenas	9	16	6	19	0	1	49	0	3	47	0	14	1	32	3	0	48	29	16
Nuevo Pensar	41	5	0	1	0	29	17	1	35	7	2	4	21	26	1	0	44	38	9
Ojo de Agua	31	19	12	3	0	7	56	0	17	45	3	3	1	57	3	0	55	26	30
Plan de Guadalupe	32	8	0	0	0	0	34	0	7	28	2	7	19	14	0	0	32	19	13
Poblado 601	85	7	7	7	0	2	91	0	31	58	2	5	35	42	28	0	85	55	33
Riachuelo	14	0	0	0	0	2	12	0	9	5	0	0	0	14	0	0	7	0	14
Sabinas y Saucillo	17	21	1	7	0	5	40	2	13	28	2	2	5	34	5	0	41	28	8
San José	0	2	0	0	1	3	1	0	2	0	0	1	1	0	0	1	2	1	2
San Pedrito	31	14	30	37	0	23	35	0	20	17	2	0	1	53	1	0	53	4	16
Total General	528	301	125	192	18	174	623	7	384	417	32	116	252	592	105	4	808	449	420

**955 Ciudadanos
Participaron**

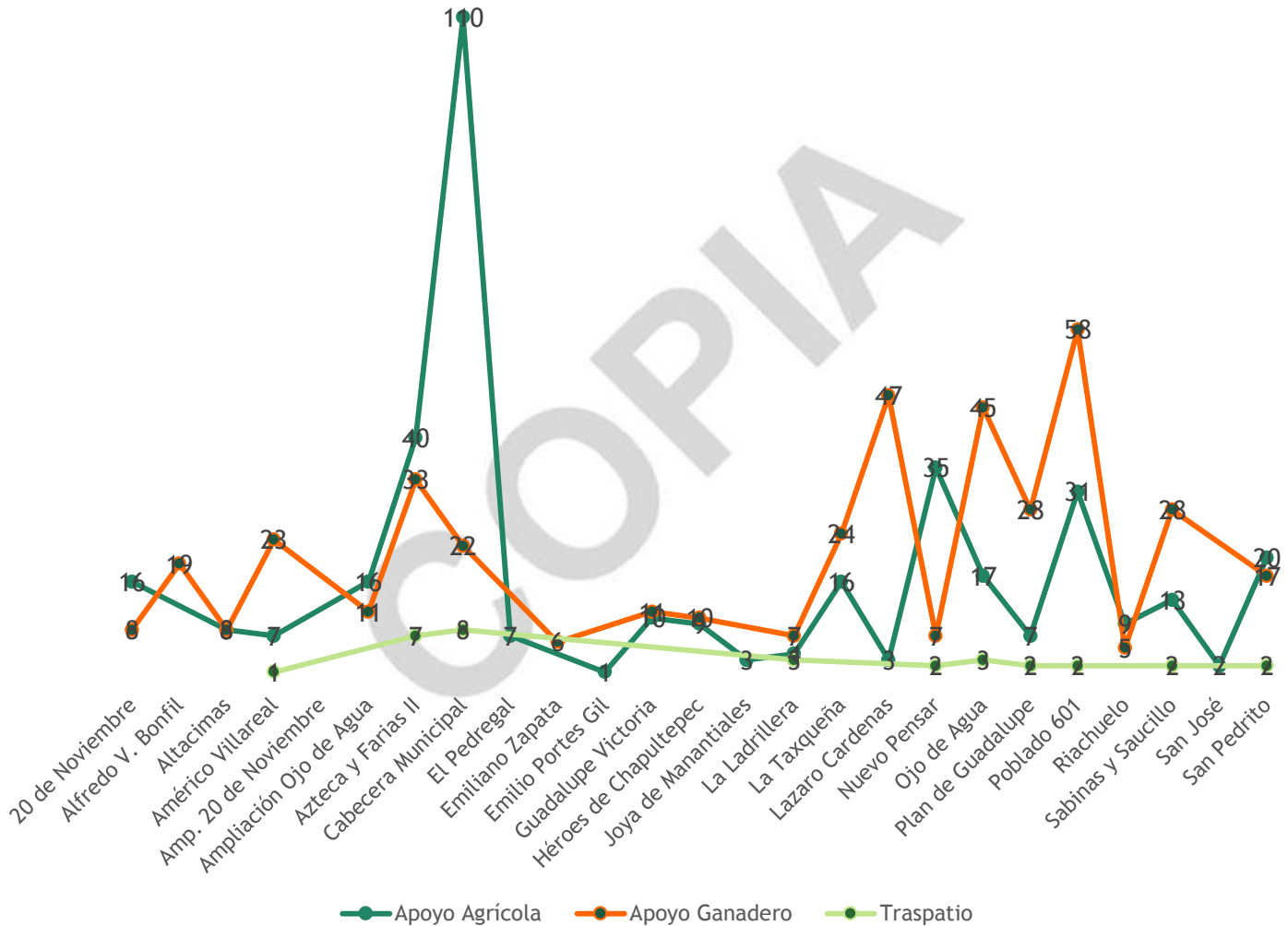
Consulta Ciudadana Obras Públicas



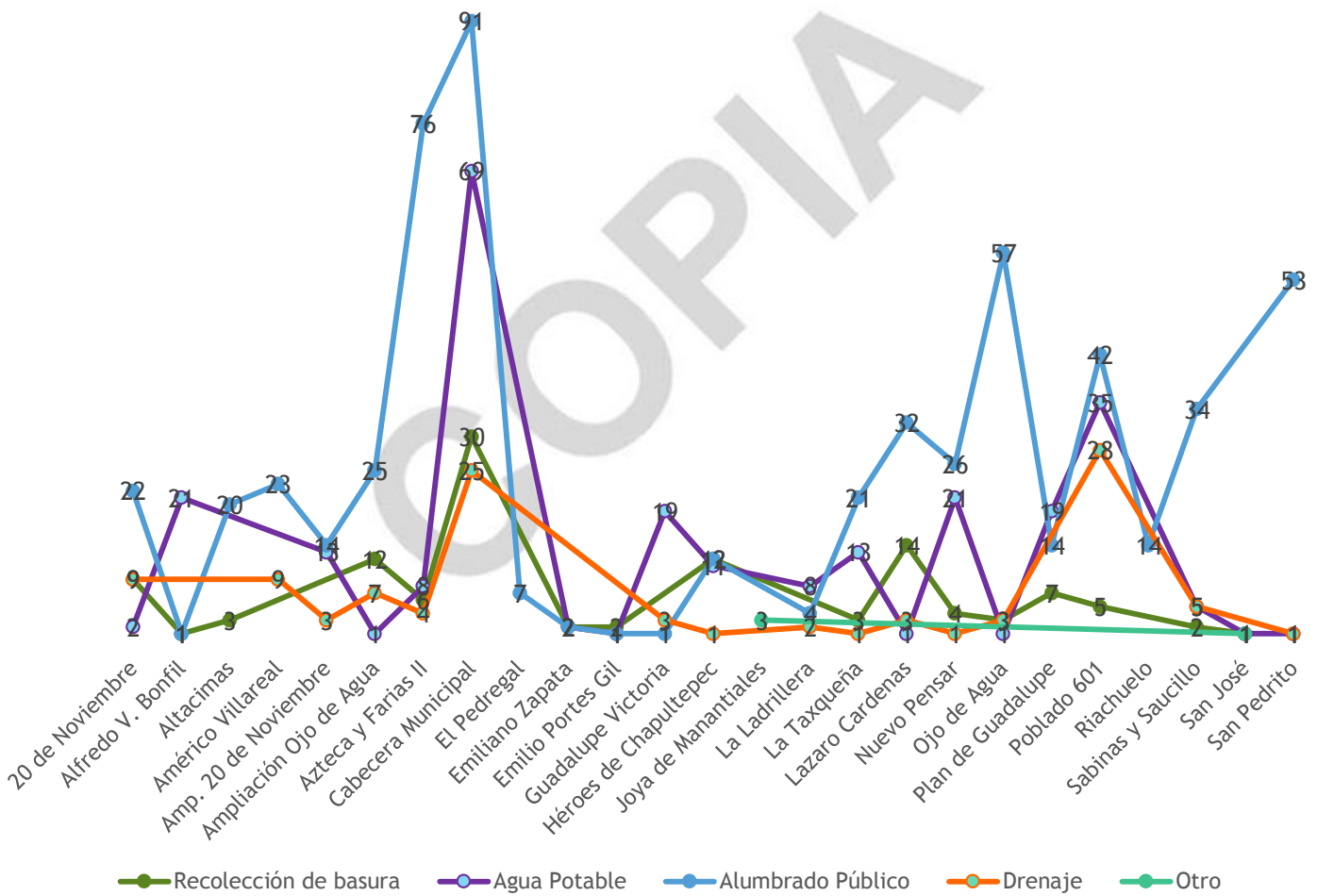
Consulta Ciudadana Turismo



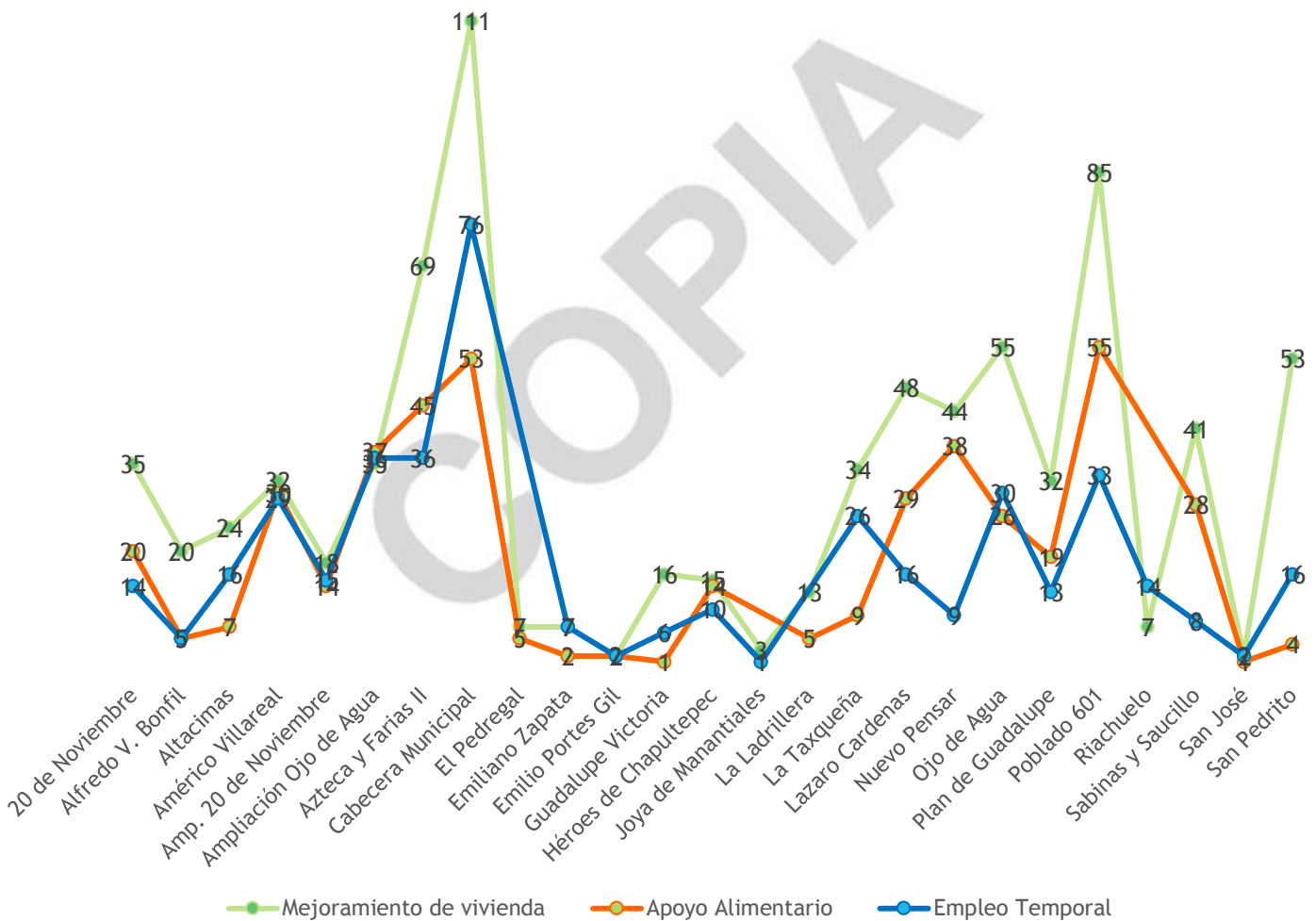
Consulta Ciudadana Desarrollo Rural



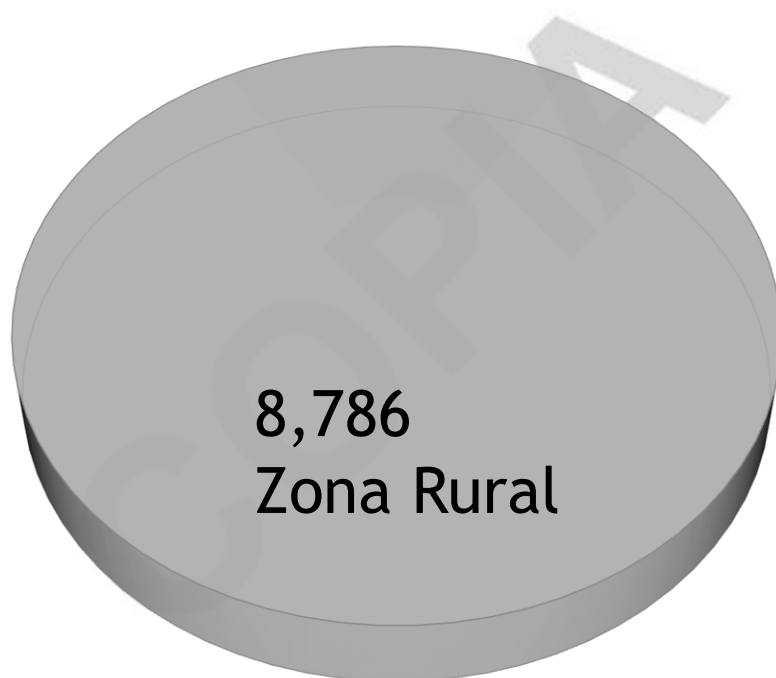
Consulta Ciudadana Servicios Públicos



Consulta Ciudadana Bienestar Social

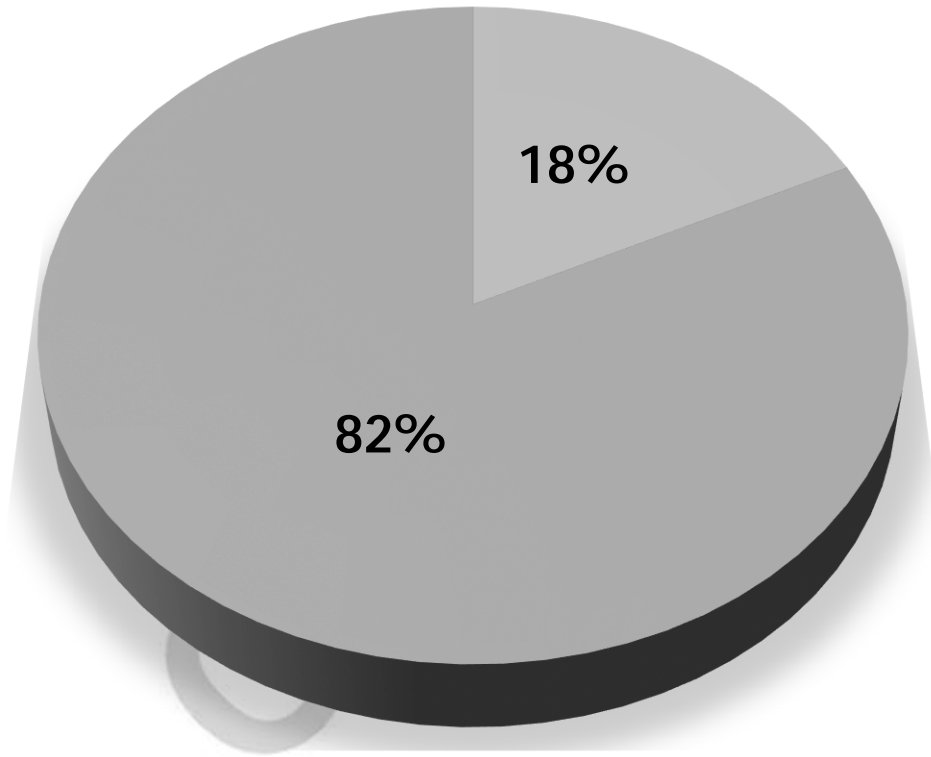


Distribución de la Población por Área Geográfica



Jefes de Familia por Sexo

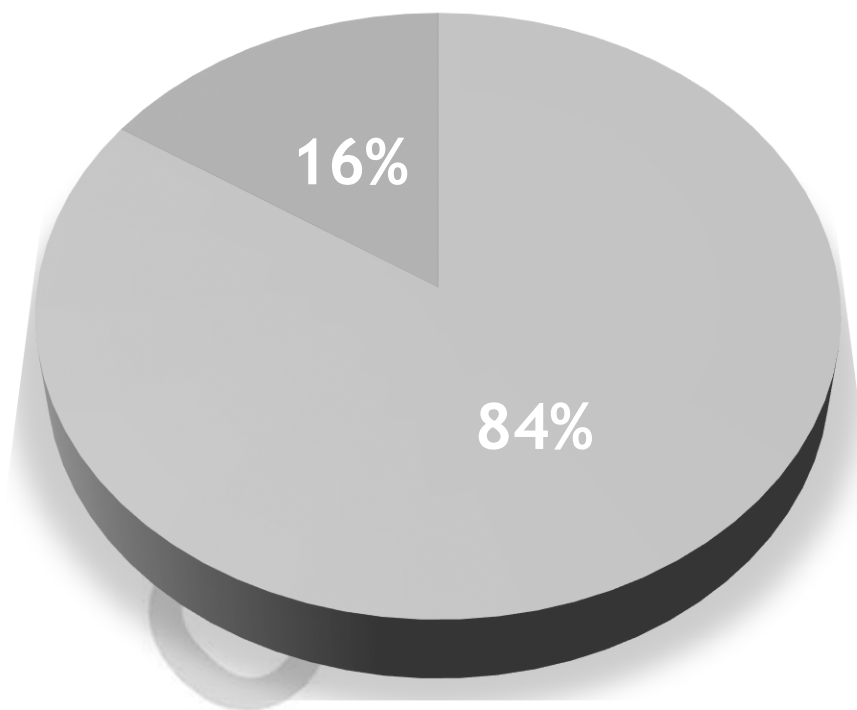
2,466 Hogares



	Hogares
Jefe Hombre	2,027
Jefe Mujer	439

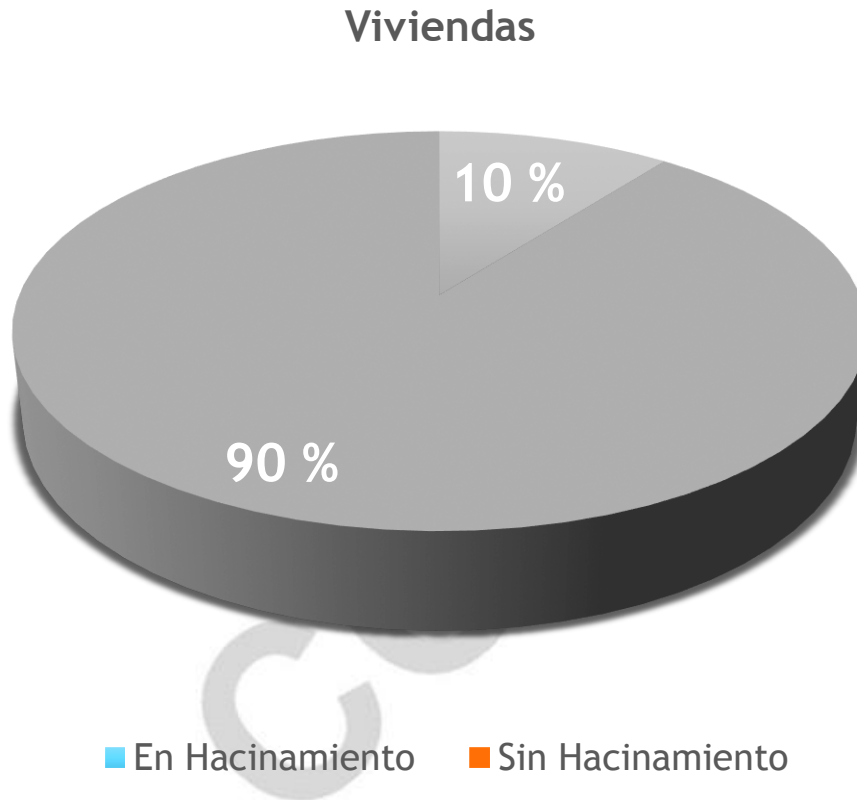
Viviendas Particulares Habitadas / Deshabitadas

Total de Viviendas 2,928



	Viviendas
Habitadas	2,470
Deshabitadas	458

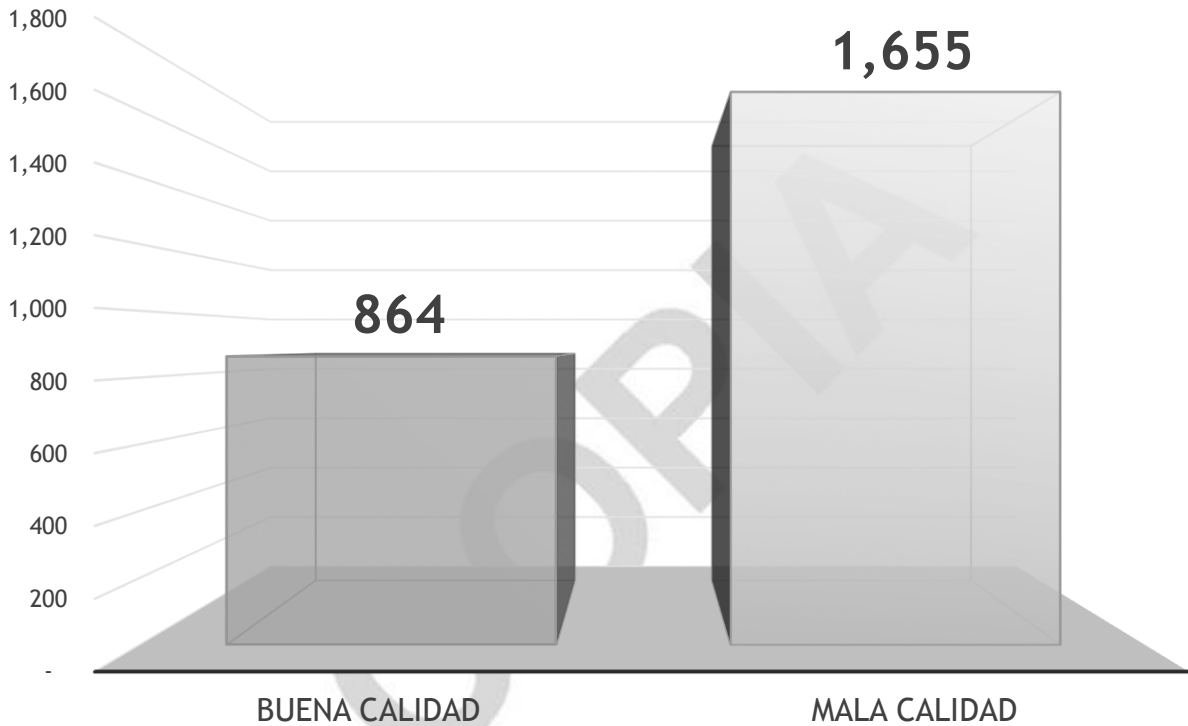
Viviendas Particulares Habitadas Hacinamiento



	Viviendas
En Hacinamiento	258
Sin Hacinamiento	2,200

Viviendas Particulares Habitadas Según tipo de techo

Techos

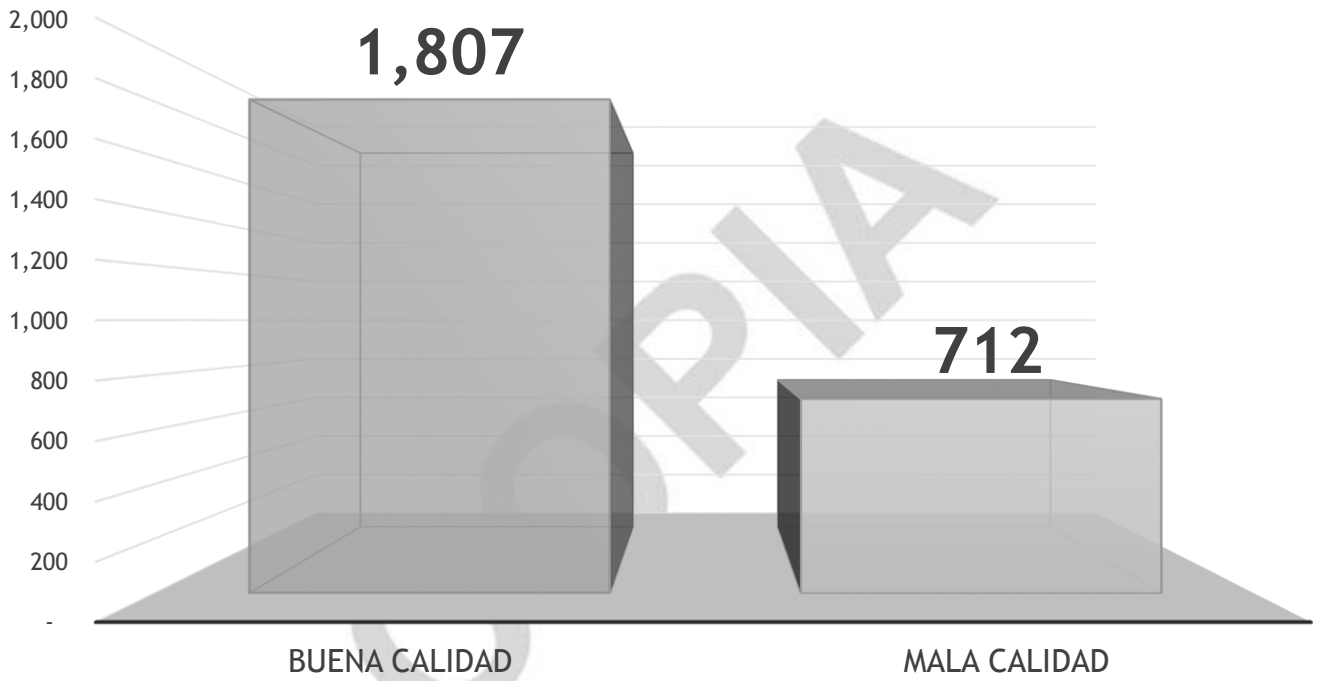


Losa de Concreto
Vigueta y Bovedilla

Teja,
Terrado,
Palma,
Lámina,
Desecho, etc.

Viviendas Particulares Habitadas Según tipo de paredes

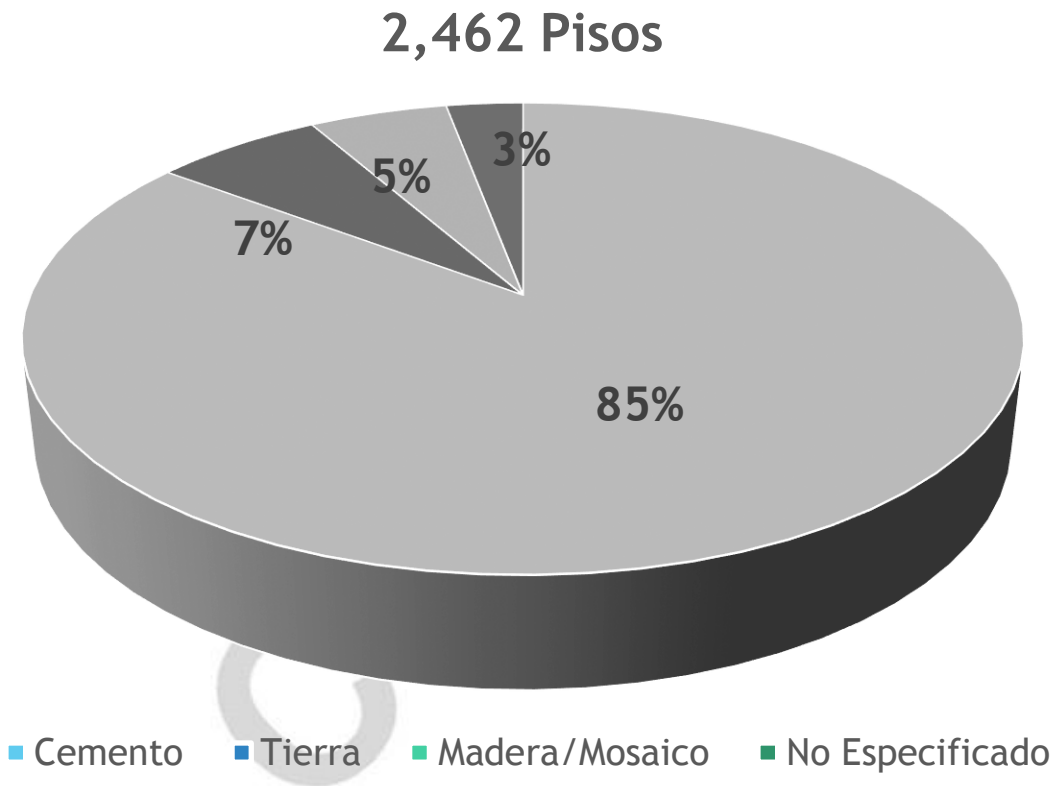
Paredes



Ladrillo
Tabique
Block, cemento y
concreto

Madera,
Adobe,
Bajareque,
Lámina,
Palma, carrizo
y desecho.

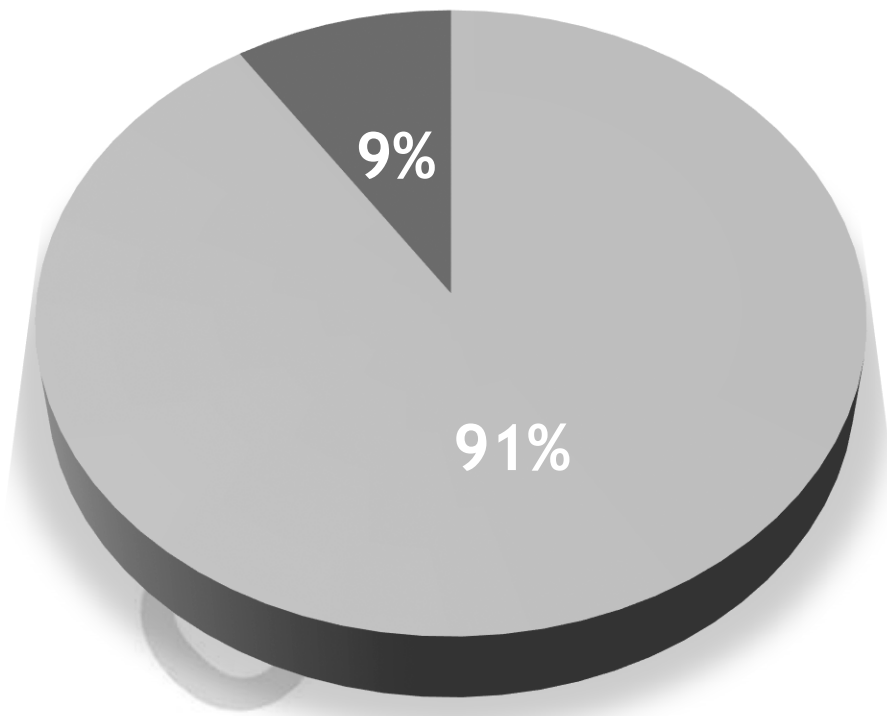
Viviendas Particulares Habitadas Según tipo de Piso



	Pisos
Cemento	2,159
Tierra	165
Madera/Mosaico	135
No Especificado	75

Viviendas Particulares Habitadas Según disponibilidad de Agua

2,462 Hogares

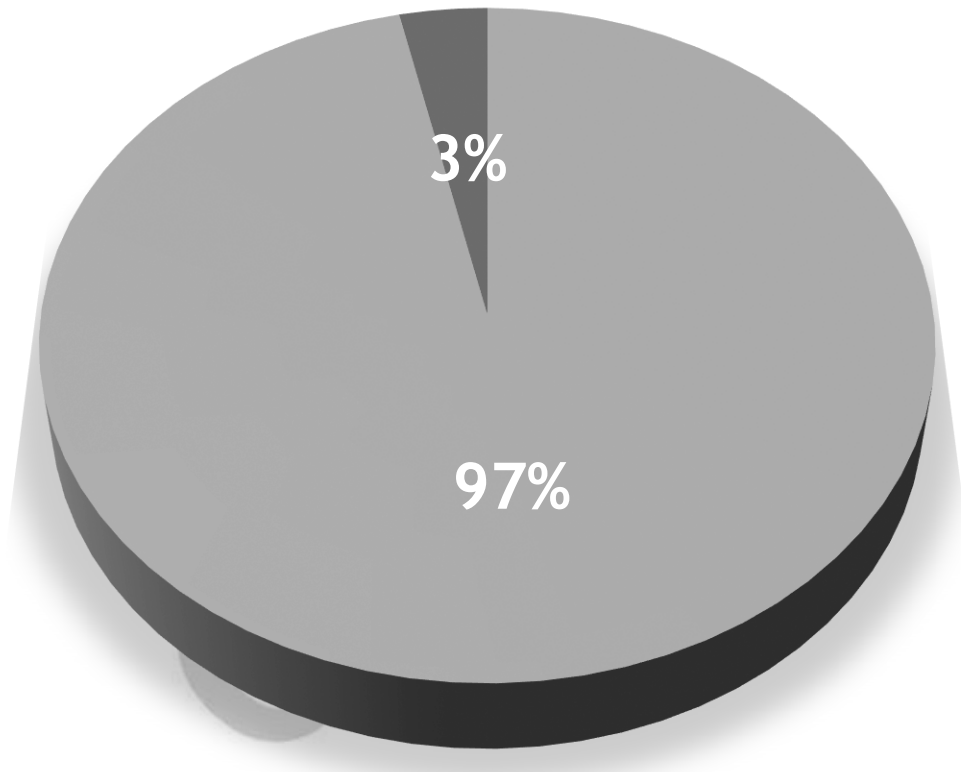


■ Con Agua ■ Sin Agua

	Hogares
Con Agua	2,233
Sin Agua	229

Viviendas Particulares Habitadas Según disponibilidad de Electricidad

2,462 Hogares

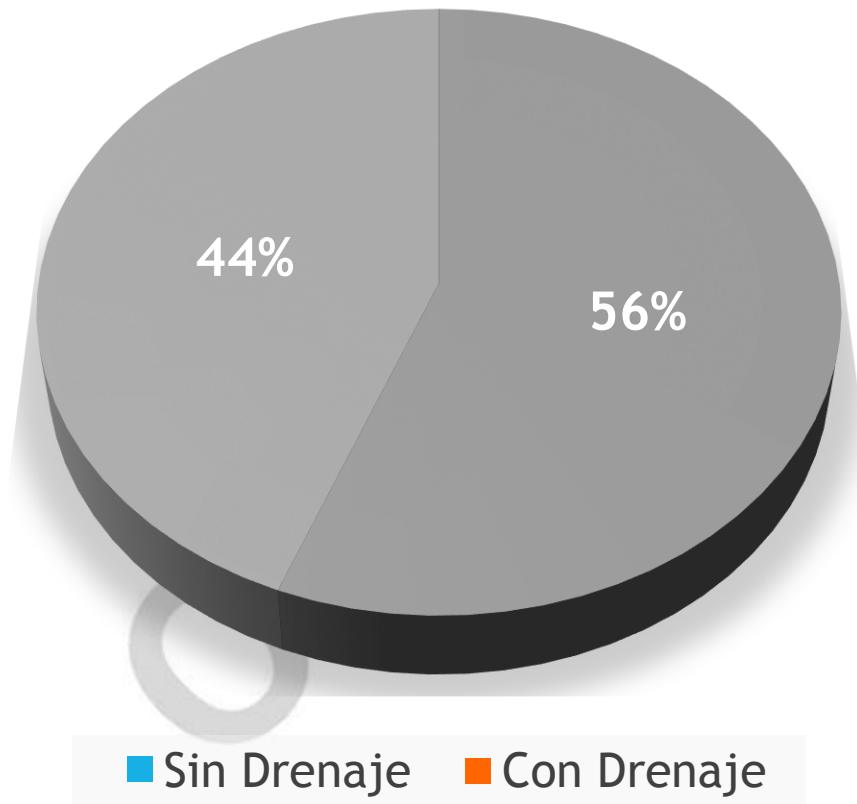


■ Con Electricidad
 ■ Sin Electricidad

	Hogares
Con Electricidad	2,377
Sin Electricidad	85

Viviendas Particulares Habitadas Según disponibilidad de Drenaje

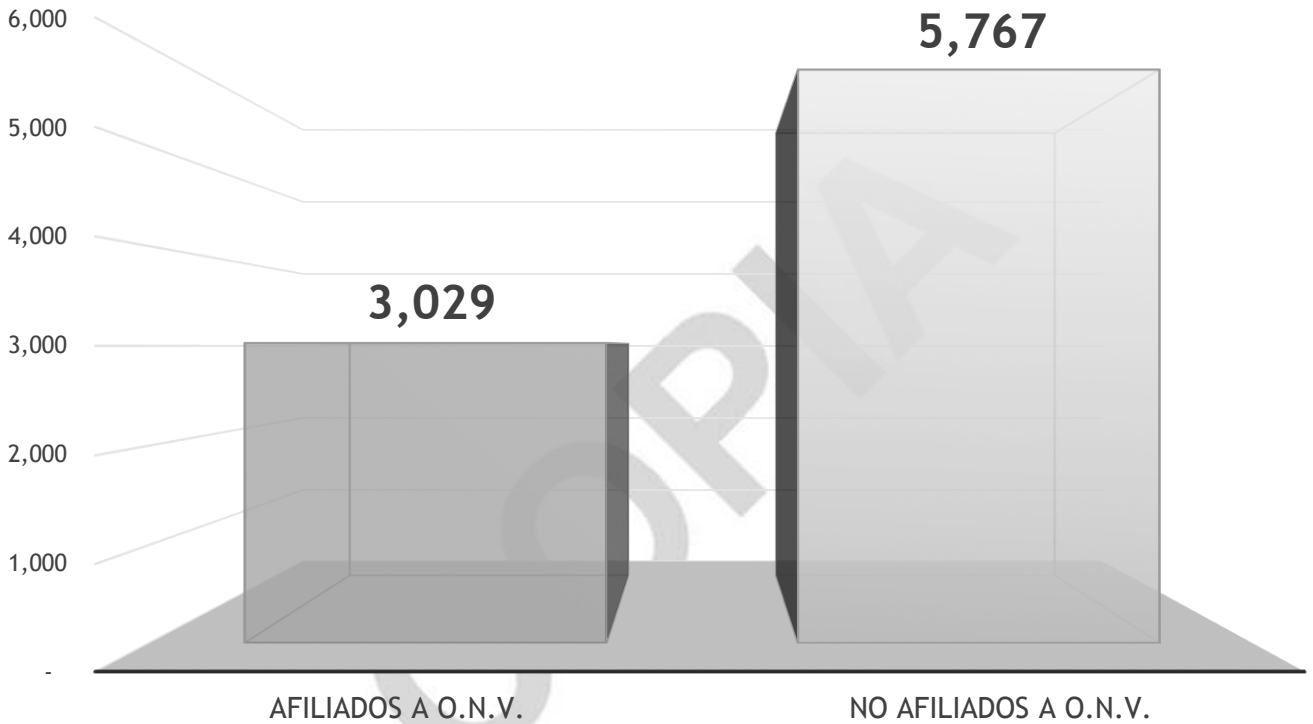
2,462 Hogares



	Hogares
Con Drenaje	1,084
Sin Drenaje	1,378

Población de Acuerdo a Condición Laboral

Condición Laboral



IMSS, ISSSTE, ISSSTE Estatal, Pemex, Sedena, Particulares y No Especificados.

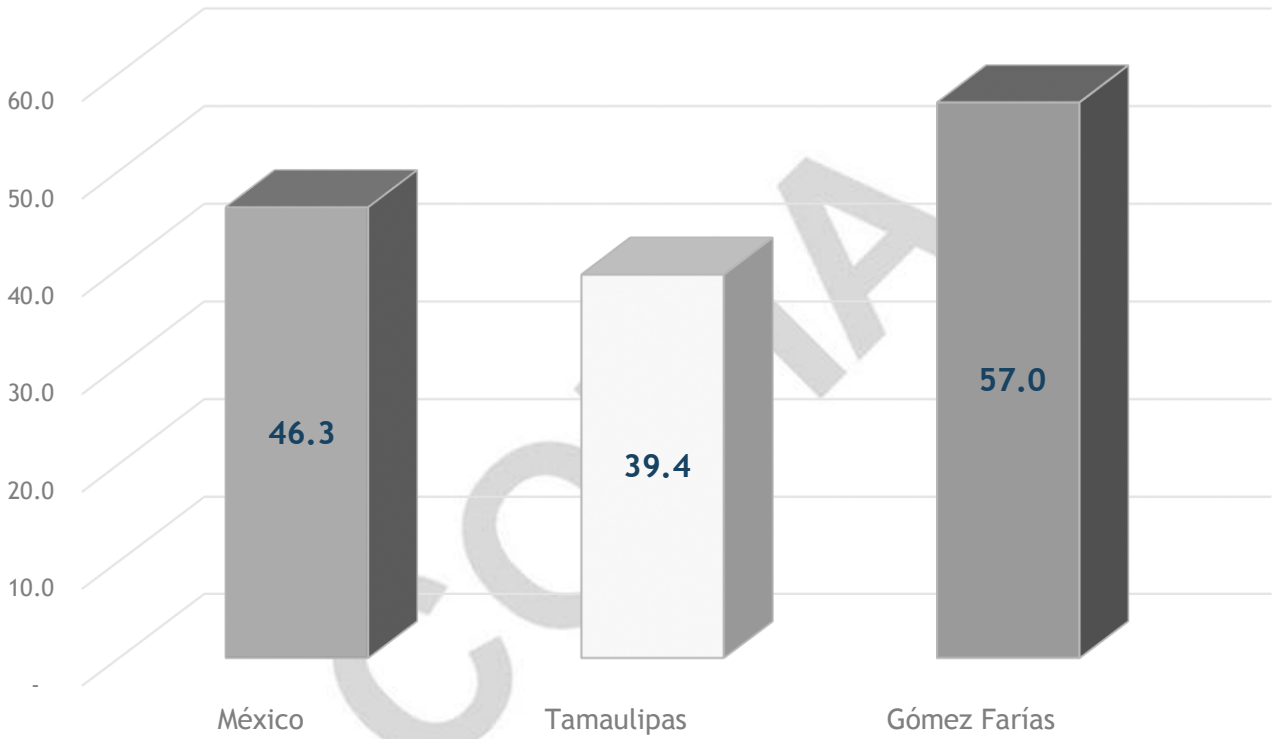
No afiliada ni atendida en materia de vivienda. Incluye la inscrita en el Seguro Popular.

Indicadores de Pobreza

Ámbito	Población total	Pobreza	Pobreza extrema	Pobreza moderada	Vulnerable por carencia social
México	112,590,130	46.3	11.4	34.9	28.8
Tamaulipas	3,278,354	39.4	5.6	33.7	27.9
Gómez Farías	11,605	57.0	13.4	43.6	34.8
		Carencia por acceso a la seguridad social	Carencia por calidad y espacios de la vivienda	Carencia por servicios básicos en la vivienda	Carencia por acceso a la alimentación
México	112,590,130	60.7	15.2	23.0	24.9
Tamaulipas	3,278,354	51.2	9.7	17.4	13.8
Gómez Farías	11,605	66.2	21.8	66.6	28.1
		Vulnerable por ingreso	No pobre y no vulnerable	Carencia por rezago educativo	Carencia por acceso a la salud
México	112,590,130	5.7	19.3	20.6	31.8
Tamaulipas	3,278,354	9.0	23.7	14.5	23.1
Gómez Farías	11,605	2.5	5.7	22.8	9.4
		Población con al menos una carencia	Población con al menos tres carencias	Población con ingreso inferior a la línea de bienestar	Población con ingreso inferior a la línea de bienestar mínimo
México	112,590,130	75.0	28.7	52.0	19.4
Tamaulipas	3,278,354	67.2	15.8	48.4	14.6
Gómez Farías	11,605	91.8	39.0	59.5	21.9

Indicadores de Pobreza

Pobreza



Indicadores de Pobreza

Pobreza Extrema

